

PROGRAM ROZVOJE OBCE

LUTÍN

na období 2025 – 2030

Přehled aktualizací strategie:

Úvod

Dokument Program rozvoje obce Lutín na období let 2025 – 2030 byl zpracován realizačním týmem složeným z pracovníků: moderátora - místní akční skupiny (MAS) Region HANÁ a zástupců obce Lutín. Proces byl v průběhu tvorby jednotlivých částí PRO konzultován a připomínkovan Programovací skupinou, která byla tvořena zástupci obce Lutín, zejména z řad zastupitelů.

Dokument vychází z analytických podkladů předchozího programu, z Českého statistického úřadu, z Územního plánu obce Lutín a z konzultací s Programovací skupinou.

Program rozvoje obce je rozdělen na dvě části – analytickou a návrhovou. V rámci analytické části je detailně popsána charakteristika obce Lutín, včetně analýzy SWOT, problémové analýzy a dotazníkového šetření. V rámci návrhové části je stanovena vize obce na dalších 5 let. V této části jsou také rozpracovány rozvojové priority s konkrétními aktivitami.

Obyvatelé obce se mohli zapojit do tvorby Programu rozvoje obce Lutín prostřednictvím dotazníkového šetření a také se k dokumentu vyjádřit na jednání zastupitelstva obce Lutín.

Realizační tým: Starosta obce Lutín: *Ing. Jakub Chrást*
Pracovníci MAS Region HANÁ, z.s., Náměstí T. G. Masaryka 99, 783 44
Náměšť na Hané, region.hana@seznam.cz, www.regionhana.cz
Jitka Fucimanová, Ing. Jaroslav Brzák,

Vedoucí realizačního týmu: *Ing. Jaroslav Brzák, hlavní manažer MAS*

Programovací skupina: *Ing. Jakub Chrást, Mgr. Dalibor Kolář, Ing. Jiří Burda, Ing. Radek Navrátil, Mgr. Lenka Soušková,*

Termín zpracování dokumentu: leden 2025 – prosinec 2025

Proces evaluace a aktualizace

Poživatelem strategie a jejím nositelem je obec Lutín, která ve své rozhodovací struktuře provádí zadání zpracování, rozhoduje o strategických a specifických cílech, dále strategii aktualizuje a sleduje její naplňování. Na základě evaluace strategii doplňuje a upravuje tak, aby došlo k co nejlepšímu naplnění hlavního cíle.

Strategie je plánována na období let 2025 – 2030, její platnost však dle potřeby může být prodloužena. Naplňování cílů strategie bude pravidelně 1 x ročně vyhodnoceno a provedena aktualizace.

Pověření pracovníci obce 1x ročně, nejlépe v období přípravy rozpočtu obce na následující rok, provedou vyhodnocení naplňování cílů strategie. Na základě této pravidelné evaluace navrhne vedení obce její doplnění nebo úpravy. Tyto aktualizace schvaluje zastupitelstvo obce na svém zasedání. Záznam o provedené evaluaci a aktualizacích strategie je proveden do aktualizacího přehledu na titulní straně strategie

SCHVALOVACÍ DOLOŽKA

Program rozvoje obce schválilo v souladu s §84 odst. 2 písm. a) zákona č. 128/2000 Sb., o obcích, v platném znění, Zastupitelstvo obce Lutín.

Datum schválení: 10. 12. 2025

Číslo usnesení: 16/19Z/2025 z 19. zasedání Zastupitelstva Obce Lutín konaného dne 10. 12. 2025
v sále Třebčín č.p.13
bod 16. Program rozvoje obce

Starosta obce Lutín
Ing. Jakub Chrást

Pozdější aktualizace strategie budou následně zaznamenány v tabulce na titulní straně tohoto dokumentu.

Obsah

A. ANALYTICKÁ ČÁST	5
A.1. SITUAČNÍ ANALÝZA OBCE.....	5
1.1 Území.....	5
1.2 Obyvatelstvo.....	8
1.2.1 Demografická situace	8
1.2.2 Sociální situace v obci.....	14
1.2.3 Spolková, osvětová a informační činnost	14
1.3 Hospodářství.....	17
1.3.1 Ekonomická situace	17
Charakter hospodářství v obci.....	17
1.3.2 Trh práce.....	26
1.3.3 Cestovní ruch.....	30
1.4 Infrastruktura	33
1.4.1 Technická infrastruktura	33
1.4.2 Dopravní infrastruktura	35
Napojení obce na silniční a železniční síť	35
Místní komunikace	37
Dopravní obslužnost.....	39
1.5 Vybavenost.....	40
1.5.1 Bydlení.....	40
1.5.2 Školství a vzdělávání	44
1.5.3 Zdravotnictví.....	47
1.5.4 Sociální péče	48
1.5.5 Kultura	51
1.5.6 Sport a volnočasové aktivity.....	54
1.6 Životní prostředí	57
1.6.1 Stav životního prostředí	57
1.6.2 Ochrana životního prostředí.....	58
1.7 Správa obce	59
1.7.1 Obecní úřad a kompetence obce	59
1.7.2 Hospodaření a majetek obce.....	61
1.7.3 Bezpečnost	65
1.7.4 Vnější vztahy a vazby	66
A.2. PROBLÉMOVÁ ANALÝZA	67
A.3. DOTAZNÍKOVÉ ŠETŘENÍ.....	69
Dotazník.....	69
A.4. SWOT ANALÝZA.....	105
B. NÁVRHOVÁ ČÁST.....	108
B.1. STRATEGICKÁ VIZE.....	108
B.2. OPATŘENÍ A AKTIVITY.....	109
C. PODPORA REALIZACE PROJEKTU.....	114
C.1. Způsob zajištění, řízení, organizace naplňování PRO	114
D.2. Seznam tabulek	115
D.3. Seznam grafů.....	116
D.4. Seznam map.....	117

A. ANALYTICKÁ ČÁST

A.1. SITUAČNÍ ANALÝZA OBCE

1.1 Území

Obec Lutín leží ve východní části Regionu HANÁ, severně od města Prostějov. Obec je vzdálená přibližně 11 km jihozápadně od krajského města Olomouc a leží v nadmořské výšce 220 m n. m. Obec Lutín se skládá ze dvou místních částí: **Lutín a Třebčín**. První písemná zmínka o Lutíně pochází z roku 1234, o Třebčíně z roku 1141. Lutín je velmi dobře dopravně dostupný, tzn. autobusové i vlakové spojení s Olomoucí, Prostějovem a dalšími místy a obcemi.

Příslušnost k územně-správním celkům:

Kraj: Olomoucký

Okres: Olomouc

ORP: Olomouc

Lutín je součástí Mikroregionu Kosířsko a členem místní akční skupiny (MAS) Regionu HANÁ, z. s.

Obec se rozkládá na ploše o rozloze 820,2 ha a k 31. 12. 2023 má 3234 obyvatel. V rámci Olomouckého kraje patří obec Lutín ke středním obcím, avšak v rámci Regionu HANÁ patří spíše k obcím větším.

Lutín a Třebčín jsou vymezeny jako 2 katastrální území.

Tabulka 1 Katastry obcí (výměra):

Místní část	Rozloha místních částí (ha)	Katastrální území	Rozloha katastrálních území (ha)
Lutín	430,89	Lutín	430,89
Třebčín	389,43	Třebčín	389,32
CELKEM			820,21

Zdroj: ČSÚ, 31. 12. 2023

Obec Lutín sousedí s obcemi Hněvotín, Slatinice, Luběnice, Olšany u Prostějova.

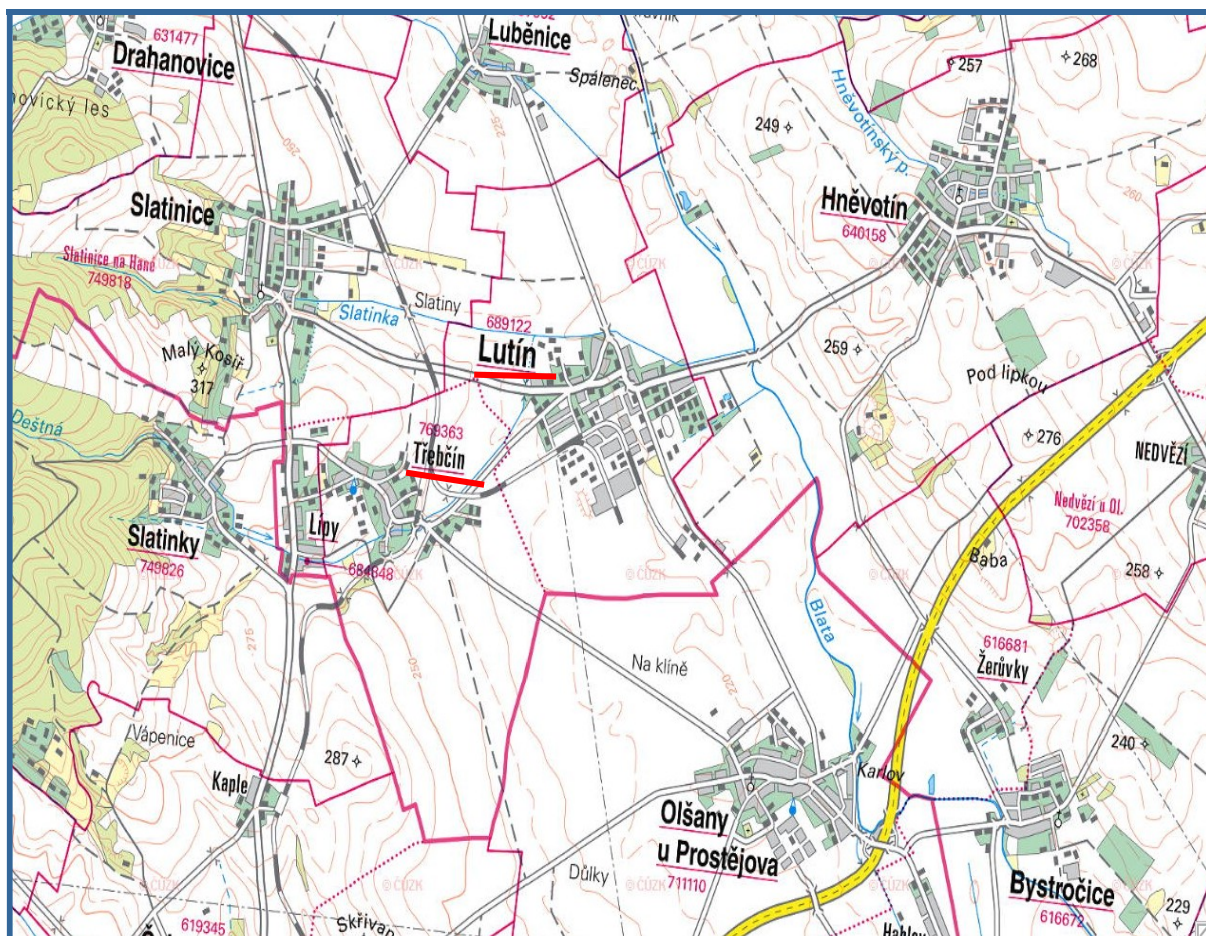
Spádovým sídlem je město Olomouc.

Tabulka 2 Dojezdové vzdálenosti:

Místní část	Dojezdová vzdálenost Lutín (k OÚ) (km)	Dojezdová vzdálenost Olomouc (centrum) (km)
Lutín	-	11,9
Třebčín	1,9	13,7

Zdroj: <https://www.google.cz/maps>

Mapa 1 Obec Lutín a místní části



Zdroj: <http://geoportal.gov.cz/web/guest/map>

Geomorfologie

system: Alpsko-himálajský
provincie: Západní Karpaty
subprovincie: Vněkarpatské sníženiny
oblast: Západní Vněkarpatské sníženiny
celek: Hornomoravský úval
podcelek: Prostějovská pahorkatina
okrsek: Blatská niva / Křelovská pahorkatina

Územím Lutína prochází z geomorfologického hlediska velmi významná hranice – hranice geomorfologických okrsků Křelovská pahorkatina a ve východní části obce se nachází okrsek Blatská niva. Lutín patří do Alpsko-himálajského systému, který patří do provincie Západní Karpaty, jejíž subprovincií jsou Vněkarpatské sníženiny. Obec se rozprostírá v Hornomoravském úvalu v Prostějovské pahorkatině.

Vodstvo

Nejvýznamnějším tokem odvodňujícím obec je řeka Blata. Blata je pravostranný přítok řeky Moravy, který protéká okresy Olomouc, Prostějov a Přerov v Olomouckém kraji. Západní část území odvodňuje potok Deštná, který je přítokem Blaty. Obcemi Slatinice a Lutín protéká potok Slatinka, který se vlévá do Deštné a ta pak následně do řeky Blaty. Malou část obce na severu odvodňuje potok Zlatá Stružka, který protéká obcí Luběnice.

Tabulka 3 Přehled základních povodí na území Lutína a místních částí

Č.	Povodí toku	ČHP - Číslo hydrologického pořadí	Výměra základního povodí celková (km ²)
1.	Blata	4-12-01-0201-0-00	18,24
2.	Deštná (západní tok)	4-12-01-0170-0-00	9,03
3.	Slatinka	4-12-01-0180-0-00	5,78
4.	Deštná (severní tok)	4-12-01-0190-0-00	2,24
5.	Zlatá Stružka	4-12-01-0150-0-00	14,34

Zdroj: <http://geoportál.gov.cz/web/guest/map>

Největší část území náleží k základnímu povodí řeky Blaty. Západní část v blízkosti místní části Třebčín zasahuje do povodí potoka Deštná. Katastrální území Lutína náleží k povodí Slatinky a severní část území zasahuje do povodí potoka Zlatá Stružka.

Využití krajiny

Obec Lutín se nachází v typické zemědělské kulturní krajině s poměrně hodně vysokým zastoupením orné půdy. Zemědělské půdy zabírají téměř 82,50 % rozlohy území, z toho většina připadá na ornou půdu. Zastoupení funkčních typů v řešeném území je dobře patrné z následující přehledné tabulky.

Tabulka 4 Využití krajiny v katastrech Lutína a místních částí

Druh pozemku	Lutín (ha)	Třebčín (ha)	Lutín celkem (ha)
Orná půda (ha)	303,64	322,8	626,44
Zahrady (ha)	15,78	25,21	40,99
Ovocné sady (ha)	0,00	0,43	0,43
Trvalé travní porosty (ha)	3,33	1,75	5,08
Travní porost – mez, stráž	0,00	0,67	0,67
Zemědělská půda celkem	322,75	350,86	673,61
lesní pozemky	0,00	0,89	0,89
vodní plocha - nádrž umělá	0,00	0,06	0,06
vodní plocha - rybník	0,00	0,00	0,00
vodní plocha - tok přirozený	1,99	1,1	3,09
vodní plocha - tok umělý	0,52	0,00	0,52
zastavěná plocha - společný dvůr	0,72	0,00	0,72
zastavěná plocha - zbořeniště	0,14	0,01	0,15
zastavěná plocha	26,81	10,23	37,04
ostatní plocha - dráha	0,00	4,04	4,04
ostatní plocha - jiná plocha	18,8	3,24	22,04
ostatní plocha - manipulační plocha	29,11	3,48	32,59
ostatní plocha - neplodná půda	0,00	0,19	0,19
ostatní plocha - ostatní komunikace	14,99	11,06	26,05
ostatní plocha - kulturní a osvětová plocha	0,12	0,00	0,12
ostatní plocha - silnice	5,92	3,31	9,23
ostatní plocha - sportovní a rekreační pl.	5,51	0,38	5,89

Druh pozemku	Lutín (ha)	Třebčín (ha)	Lutín celkem (ha)
ostatní plocha - zeleň	3,54	0,62	4,16
Nezemědělská půda celkem	108,17	38,61	146,78
Celkem katastr	403,13 430,89	379,25 389,32	782,38 820,21

Zdroj: ČÚZK, ke dni 27. 10. 2025

Následující tabulka 5 zobrazuje procentuální zastoupení dle typů ploch (celková výměra území, zemědělská půda, lesní pozemky, nezemědělská půda).

Tabulka 5 Procentuální zastoupení dle typů ploch

Druh pozemku	Výměra (ha)	% z celkové výměry území
celková výměra území	820,21	100 %
zemědělská půda	673,61	82,13 %
lesní pozemky	0,89	0,11 %
nezemědělská půda	108,77	13,26 %

Zdroj: ČÚZK, ke dni 27. 10. 2025

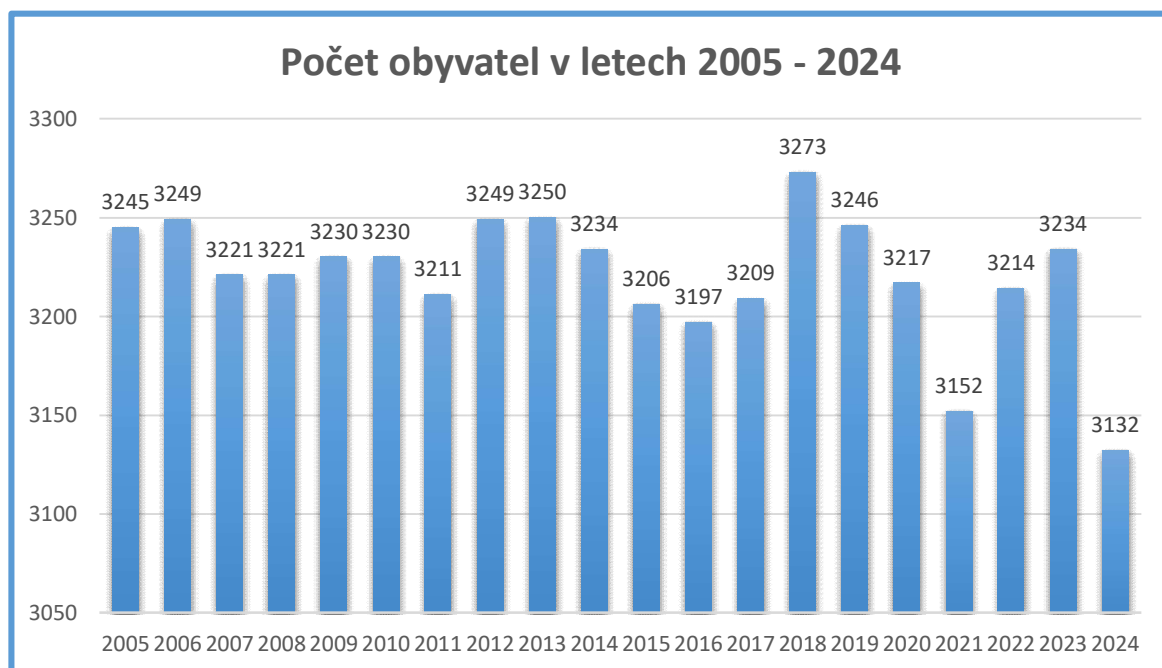
1.2 Obyvatelstvo

1.2.1 Demografická situace

Obec Lutín má v současné době 3234 obyvatel ve dvou místních částech.

Počet obyvatel v letech 2005 – 2024 mírně kolísá (Graf 1). V roce 2018 jsme zaznamenali nejvyšší počet obyvatel, a to 3273. Stagnující počet obyvatel okolo hodnoty 3220 – 3230 byl evidován v letech 2007 – 2010. Nejmenšího počtu obyvatel dosáhla obec Lutín v roce 2024 – 3132 osob. V posledních době dochází k poměrně rapidnímu snížení počtu trvale žijících osob.

Graf 1 Vývoj počtu obyvatel v letech 2005 - 2024 v obci Lutín



Zdroj: ČSÚ (data 2008-2014, 2014-2020, 2021-2024, verze pro MAS k 31. 12. 2024)

Z hlediska místních částí jsou více než 2/3 ekonomicky aktivního obyvatelstva v Lutíně a 1/3 v místních částech Třebčín. Podíl dětí a mládeže a osob v důchodovém věku je obdobný.

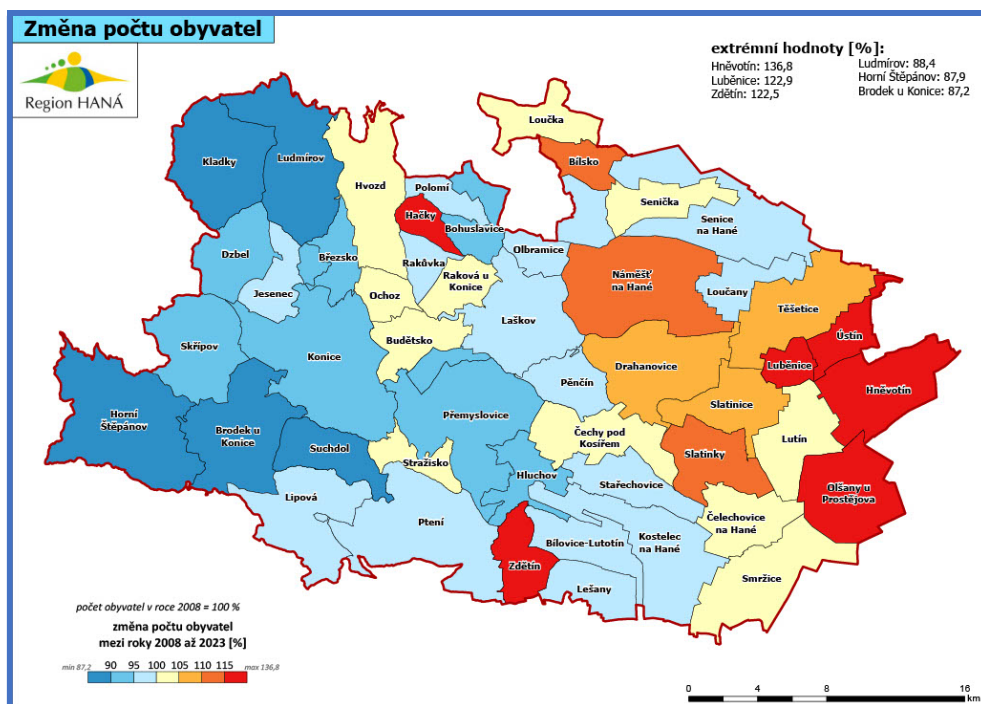
Tabulka 6 Rozdělení obyvatelstva podle místních částí

Okres, obec, část obce (díl), základní sídelní jednotka (díl)	Kód okresu, obce, části obce (dílu), ZSJ (dílu)	Obyvatelstvo				Pracovní síla celkem
		celkem	z toho			
			ženy	ve věku 0-14 let	ve věku 65 a více let	
Lutín	50365 7	3043	1520	496	587	1619
1 Lutín	08912 5	2270	1126	336	449	1240
2 Třebčín	16936 6	773	394	160	138	379

Zdroj: ČSÚ (statistický lexikon obcí 2024)

Změna počtu obyvatel

Mapa 2 Změna počtu obyvatel mezi roky 2008 a 2023



Zdroj: interní data MAS Region HANÁ, z.s.

Při porovnání mezi lety 2008 a 2023 je patrný velmi mírný přírůstek. V porovnání s okolními obcemi jde o střední hodnotu. Jak názorně ukazuje předchozí kartogram, obce v blízkosti Olomouce vykazují trvalý silný přírůstek, naopak obce vzdálenější než Lutín (Konicko) vykazují silný úbytek.

Pohyb obyvatelstva – počty narozených a zemřelých, migrace

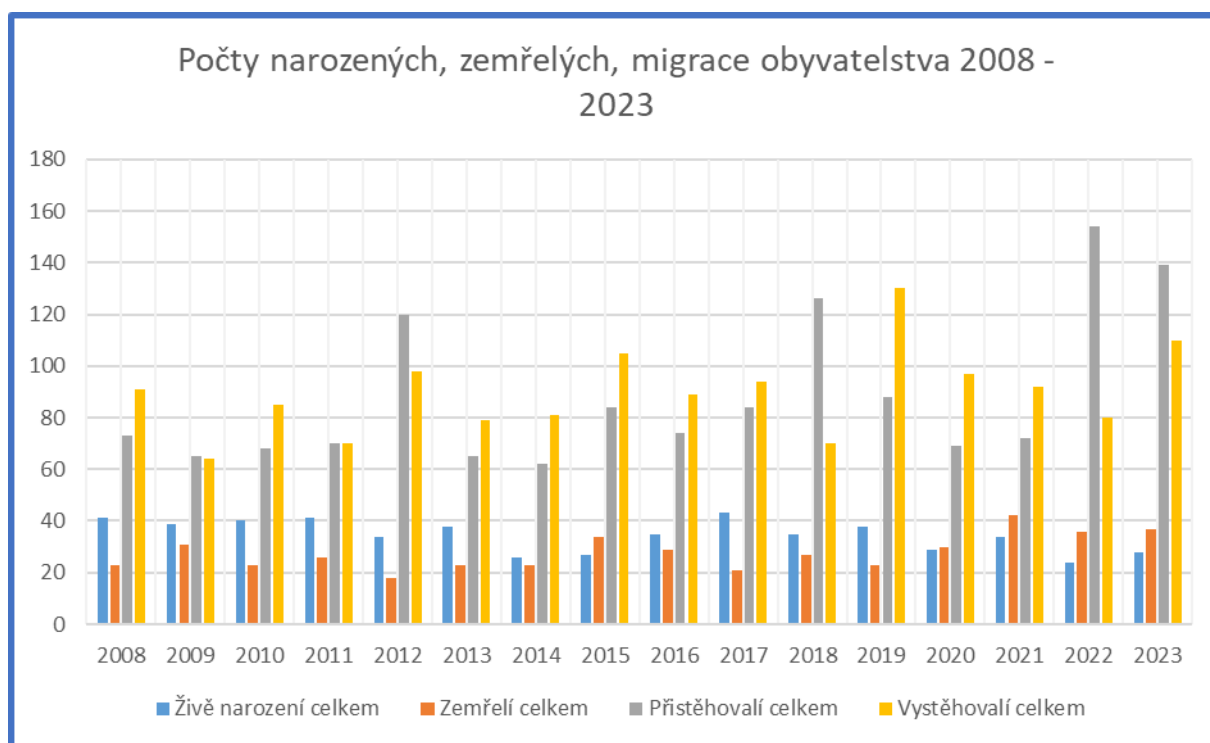
Tabulka 7 Počty narozených, zemřelých, přistěhovalých a vystěhovalých v letech 2008 – 2023 v obci Lutín

Roky	Živě narození celkem	Zemřelí celkem	Přistěhovalí celkem	Vystěhovalí celkem
2008	41	23	73	91
2009	39	31	65	64
2010	40	23	68	85
2011	41	26	70	70
2012	34	18	120	98
2013	38	23	65	79
2014	26	23	62	81
2015	27	34	84	105
2016	35	29	74	89
2017	43	21	84	94
2018	35	27	126	70
2019	38	23	88	130

2020	29	30	69	97
2021	34	42	72	92
2022	24	36	154	80
2023	28	37	139	110

Zdroj: ČSÚ (data 2008-2014, 2014-2020, 2021-2023, verze pro MAS k 31. 12. 2023)

Graf 2 Počty narozených a zemřelých, migrace obyvatelstva v letech 2008 – 2023 v obci Lutín



Zdroj: data z tabulky 7

Z tabulky 7 a grafu 2 můžeme vidět, že ve sledovaném období byl nejvyšší přírůstek obyvatelstva v roce 2017. Úmrtnost byla nejvyšší v roce 2021. Nejvíce obyvatel se do obce Lutín přistěhovalo v roce 2022. Nejvíce vystěhovalých bylo v roce 2019.

Obyvatelstvo – rozdělení dle pohlaví

Tabulka 8 Rozdělení obyvatel v obci Lutín dle pohlaví v letech 2008 – 2023

Roky	Počet obyvatel celkem	ženy	muži	podíl (%) ženy	podíl (%) muži
2008	3 221	1 652	1 569	51,3	48,7
2009	3 230	1 656	1574	51,3	48,7
2010	3 230	1 659	1571	51,4	48,6
2011	3 211	1 641	1570	51,1	48,9
2012	3 249	1 669	1580	51,4	48,6
2013	3 250	1 664	1586	51,2	48,8

2014	3 234	1 652	1582	51,1	48,9
2015	3206	1629	1577	50,8	49,2
2016	3197	1633	1564	51,1	48,9
2017	3209	1630	1579	50,8	49,2
2018	3273	1625	1648	49,7	50,4
2019	3246	1616	1630	49,8	50,2
2020	3217	1597	1620	49,6	50,4
2021	3152	1574	1578	49,9	50
2022	3214	1621	1593	50,4	49,6
2023	3234	1641	1593	50,7	49,3
2024	3132	1551	1581	49,5	50,5

Zdroj: ČSÚ (data 2008-2014, 2014-2020, 2021-2024 verze pro MAS k 31.12.2023)

Z tabulky 8 Rozdělení obyvatelstva dle pohlaví lze vyčíst, že procentní podíl počtu mužů a žen je v obci téměř stejný a v jednotlivých letech se výrazně nemění.

Obyvatelstvo – rozdělení dle věkových skupin

Tabulka 9 Rozdělení obyvatel v obci Lutín dle věkových skupin v letech 2008 – 2023

Roky	Počet obyvatel celkem	Obyvatelé ve věku 0–14 let celkem	Obyvatelé ve věku 15–64 let celkem	Obyvatelé ve věku 65 a více let celkem	Obyvatelé 0-14 (%)	Obyvatelé 15-64 (%)	Obyvatelé 64 a více (%)
2008	3 221	473	2 339	409	14,7	72,6	12,7
2009	3 230	480	2336	412	14,9	72,3	12,8
2010	3 230	492	2302	436	15,2	71,3	13,5
2011	3 211	499	2 261	451	15,5	70,4	14,0
2012	3 249	508	2 257	484	15,6	69,5	14,9
2013	3250	513	2 236	501	15,8	68,8	15,4
2014	3 234	499	2 221	514	15,4	68,7	15,9
2015	3206	490	2198	518	15,3	68,6	16,2
2016	3197	488	2184	525	15,3	68,3	16,4
2017	3209	509	2157	543	15,9	67,2	16,9
2018	3273	502	2207	564	15,3	67,4	17,2
2019	3246	496	2174	576	15,3	67	17,7
2020	3217	501	2124	592	15,6	66	18,4
2021	3152	508	2052	592	16,1	65,1	18,8
2022	3214	523	2094	597	16,3	65,2	18,6
2023	3234	513	2109	612	15,9	65,2	18,9

Zdroj: ČSÚ (data 2008-2023, verze pro MAS k 31. 12. 2023)

Z tabulky 9 je vidět dlouhodobý trend zvyšujícího se podílu obyvatel v důchodovém věku. Počet ekonomicky aktivních obyvatel i podíl dětí a mládeže do 15 let spíše stagnuje.

V porovnání s hodnotami Regionu HANÁ obec Lutín kopíruje dlouhodobý trend. Nejpočetněji je zastoupena věková kategorie 15-64 let. Obecně lze říci, že obyvatelstvo v území Regionu HANÁ stárne. Největší nárůst v počtu seniorů byl zaznamenán od roku 2020 do současnosti, stejně tak i v obci Lutín.

Hustota osídlení

Hustota osídlení v obci Lutín kopíruje počet obyvatel v obci a pohybuje se v nadprůměrných hodnotách 382 obyvatel/km².

V porovnání s okolními obcemi Regionu HANÁ je hustota zalidnění vysoká. Stejně vysokou hustotu vykazují větší obce s vyšším podílem bytových domů na menší ploše (Kostelec n. H., Čelechovice n. H.).

Vzdělanostní struktura obyvatelstva

Tabulka 10 Přehled obyvatelstva v obci Lutín podle nejvyššího ukončeného vzdělání v roce 2021

		Celkem	muži	ženy
Obyvatelstvo ve věku 15 a více let		2547	1261	1286
z toho podle stupně vzdělání	bez vzdělání	9	4	5
	základní včetně neukončeného	307	108	199
	střední vč. vyučení (bez maturity)	919	534	385
	úplné střední (s maturitou) vč. nástavbového a pomaturitního	797	357	440
	vyšší odborné vzdělání	35	11	24
	vysokoškolské	350	163	187
	nezjištěno	130	84	46

Zdroj: ČSÚ (Veřejná databáze SLDB 2021)

Z tabulky 10 je patrné, že největší podíl představují osoby se středním vzděláním – bez maturity (36 %), úplným středním s maturitou (31,3 %), vysokoškolským (13,7 %) a základním (12 %). Z hlediska pohlaví můžeme zaznamenat výraznější rozdíl mezi muži a ženami se základním a středním vzděláním (bez maturity).

V porovnání s hodnotami ORP Olomouc (podíl středoškolsky vzdělaných obyvatel – 61,2) je obec Lutín mírně nad průměrem (67,3). Podíl osob s vysokoškolským vzděláním (13,7) se pohybuje spíše pod průměrem ORP Olomouc (19,8 %).

Porovnáme-li vzdělanostní úroveň obyvatel podle velikostních skupin obcí, je patrné, že v obcích s nižším počtem obyvatel je vyšší zastoupení osob se základním vzděláním a středním vzděláním bez maturity včetně vyučení. Naopak u obcí s vyšším počtem obyvatel (5 000 a více) se zvyšují podíly osob s úplným středním vzděláním s maturitou, vyšším odborným včetně nástavbového a vysokoškolským vzděláním.

1.2.2 Sociální situace v obci

Sociální situace v obci Lutín je na nadstandardní úrovni, odpovídající situaci ve venkovských obcích tohoto regionu. V obci se nevyskytují žádné výrazné sociální problémy ohrožující stabilitu a bezpečnost obce nebo vyžadujících specifické přístupy.

V Lutíně se nenachází žádné sociálně vyloučené lokality dle aktuální „Analýzy sociálně vyloučených lokalit v ČR (GAC spol. s r. o. 2015)“, jejímž zadavatelem je MPSV v ČR. Není zde ani žádná soustředěná skupina národnostních menšin. V obci existuje pouze několik obyvatel, kteří jsou dlouhodobě nezaměstnaní. V červenci 2015 činila nezaměstnanost v obci 5,6 % dle údajů statistiky Úřadu práce. Novější data nejsou k dispozici.

Pro obyvatele obce jsou dostupné základní sociální služby poskytované subjekty v nedalekém okolí. Podrobněji o těchto možnostech pojednává kapitola 1.5.4. Sociální péče.

Tato situace je v současné době dostačující. Obec je nyní zahrnuta do „Komunitního plánu sociálních služeb“.

1.2.3 Spolková, osvětová a informační činnost

Spolky a neziskové organizace hrají podstatnou roli v životě občanské společnosti. Významnou měrou se podílejí na aktivním a smysluplném trávení volného času, na kulturním a společenském životě obyvatel regionu.

Spolky a NNO působící v oblasti volnočasových aktivit se snaží minimalizovat negativní projevy soudobého životního stylu a svojí nabídkou činností a aktivit reagují na aktuální potřeby cílových skupin v regionu. Jejich služby můžeme tedy rozdělit na:

- činnosti výchovného charakteru
- činnosti zaměřené na sportovní aktivity
- činnosti zaměřené na rekreační aktivity
- činnosti zohledňující specifické zájmy příslušníků cílové skupiny.

Přehled spolků působících na území obce Lutín:

Tabulka 11 Přehled spolků působících v obci

Spolek	Kontaktní osoba	Tel.	E-mail	Profil činnosti	Členská základna
TJ Sigma Lutín z.s.	Ing. Petr Kovařík	720336438	p.kovarik@sigma.cz, www.fotballutin.cz	široké zaměření na sportovní aktivity pro děti, mládež, dospělé, seniory	185
SDH Třebčín	František Crha	604 866 495	sdhtrebcin@seznam.cz , http://hasici-trebcin.webnode.cz/	požární bezpečnost v obci, práce s mládeží, kulturní a sportovní akce, akce pro děti	52

Rodinné centrum Klásek z.s.	Monika Janíková	737 101 370	rcklasek@seznam.cz, http://klasek2.lutin.cz /	herna s programem, cvičení rodičů s dětmi, tvoření, výtvarné aktivity, výlety	10
DUHA Křišťál Lutín	Lenka Pospíšilová	603 214 518	lenocka@lutin.cz, www.duha-kristal.cz	systematická práce s dětmi a mládeží, volnočasové aktivity	47
Cimbálová muzika Šumica	Pavel Zlámal	723 153 524	sumica@seznam.cz , www.sumica.unas.cz/cz.htm	Folklór, cimbál, společenské a regionální akce	8
SPOZ Lutín, Třebčín	Mgr. Leona Čotková	725 048 056	l.cotkova@zsms.lutin.cz	svatební obřady, vítání občánků, akce při oslavě životního jubilea	15
SRPŠ	Stanislava Navrátilová	605 400 582	stanula.navratilova@seznam.cz	dětský karneval, školní ples a různé akce školy	340
Klub železničních modelářů Lutín	František Krumpolec	604 173 040	krumpolecfrant@volny.cz	modelářská a výstavní činnost	10
FBC Lutín	Jindřich Mrázek	728 523 433	jindra1971@seznam.cz	florbal	150
Judo Lutín	Mgr. Jiřina Kubíková	604 215 018	www.judolutin.webnode.cz judoblind@seznam.cz	judo	40
S&K Třebčín (Sport & kultura Třebčín)	Pavel Novák	603 500 555	sak.trebcin@seznam.cz , http://saktrebcin.webnode.cz/	kulturní a sportovní akce, akce pro děti	25

Zdroj: Vlastní zpracování

Podpora činnosti spolků ze strany obce

Následující tabulka 12 představuje přehled materiální a finanční pomoci ze strany obce ve prospěch spolků a neziskových organizací působících v obci Lutín.

Tabulka 12 Přehled materiální nebo finanční pomoci ve prospěch spolků

Název spolku	Finanční nebo jiná pomoc obce ve prospěch spolku/ročně
TJ Sigma Lutín z.s.	Finanční dotace 550.000 Kč/rok
Rodinné centrum Klásek z.s.	Finanční dotace 85.000 Kč/rok
S&K Třebčín	Finanční dotace 20.000 Kč/rok
DUHA-Křišťál Lutín	Finanční dotace 7. 000 Kč/rok
SDH Třebčín	Finanční dotace 30.000 Kč/rok
Klub železničních modelářů Lutín	Finanční dotace 20.000 Kč/rok
FBC Lutín	Finanční dotace 210.000 Kč/rok
Sportovní klub JUDO	Finanční dotace 30.000 Kč/rok

Zdroj: Vlastní zpracování

Tabulka 13 představuje přehled nemovitostí, které jsou v majetku spolků a neziskových organizací s působností v obci Lutín.

Tabulka 13 Přehled nejvýznamnějších nemovitostí v majetku spolků

Název objektu (nemovitosti)	Spolek vlastníci nemovitost	Stav nemovitosti *	Potřebná opatření a investice ke zlepšení stavu
Tělocvična TJ Sigma Lutín se zázemím	TJ Sigma Lutín z.s.	Vynikající	finanční dotace na zajištění provozu a údržby
Šatny pro fotbal	TJ Sigma Lutín z.s.	Vynikající	finanční dotace na zajištění provozu a údržby
Škvárový běžecký ovál, bývalé škvárové hřiště, tenisová zeď, kurt pro volejbal, oplocení areálu, kluziště	TJ Sigma Lutín z.s.	Havarijní	položení nových moderních umělých povrchů za pomoci dotací, výměna oplocení, oprava tenisové zdi
Herna v pronájmu od Sigm. SŠS	RC Klásek z.s.	Uspokojivý	Vzhledem k nedostatečné velikosti prostor by obec měla hledat vhodné prostory pro potřeby RC Klásek.
Klubovna v pronájmu od Sigm. SŠS	DUHA-Křišťál Lutín	Uspokojivý	Vzhledem k tomu, že herna není v jejich vlastnictví, nelze provádět jakékoliv úpravy.

Zdroj: Vlastní zpracování

*popište stav výběrem jedné varianty: **vynikající, velmi dobrý, uspokojivý, nedostačující, havarijní stav**

Spolky se sídlem a působností na území obce jsou významnými pořadateli kulturních a společenských akcí v obci i regionu. Přehled nejvýznamnějších akcí, které spolky a obec pořádají v průběhu kalendářního roku je součástí kapitoly **1.5.5 Kultura**.

Informovanost obyvatel

Pro informovanost obyvatel vydává obec 1x za dva měsíce Obecní zpravodaj (celkový náklad 1.400 výtisků, zdarma do každé domácnosti), obecní rozhlas informuje občany dle potřeby (i formou emailu, SMS a mobilní aplikace) a obyvatelé mohou využívat internetových stránek obce: www.lutin.cz

1.3 Hospodářství

1.3.1 Ekonomická situace

Charakter hospodářství v obci

Přítomnost podnikatelů v obci ovlivňuje nejen obecní rozpočet, ale přináší i neekonomické výhody. Obec Lutín je charakteristická různorodou strukturou podnikatelských subjektů s převahou drobných řemeslníků. Pro Lutín je typické podnikání ve zpracovatelském průmyslu a stavebnictví a v obci jsou dobře zastoupeny i služby velkoobchodu a maloobchodu.

Hospodářství v obci charakterizuje výše podílu na daních, které patří do rozpočtu obce. Jedná se o daně sdílené, a to daně z příjmu fyzických osob ze závislé činnosti, z podnikání, daň z příjmu právnických osob placená obcemi nebo kraji a daň z přidané hodnoty.

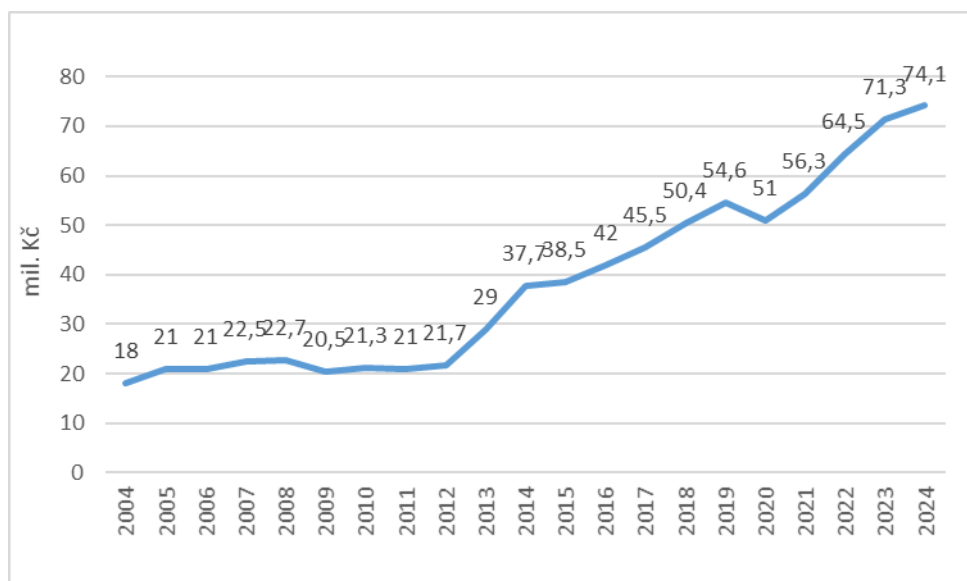
Tabulka 14 znázorňuje vývoj výše daňových příjmů v rozpočtu obce za sledované období 20 let. Tabulku doplňuje graf 3, ze kterého je zřejmé, že odvod daní má vzrůstající charakter. Nejvíce daní plynulo do rozpočtu v posledním sledovaném roce 2024. Obec Lutín má v dlouhodobém horizontu rostoucí podíl daní do rozpočtu obce. Což je příznivá situace pro rozvoj obce.

Tabulka 14 Vývoj výše daňových příjmů v rozpočtu obce

20 04	20 05	20 06	20 07	20 08	20 09	20 10	20 11	20 12	20 13	20 14	20 15	20 16	20 17	20 18	20 19	20 20	20 21	20 22	20 23	20 24
18 mil Kč	21 mil Kč	21 mil Kč	22,5 mil Kč	22,7 mil Kč	20,5 mil Kč	21,3 mil Kč	21 mil Kč	21,7 mil Kč	29 mil Kč	37,7 mil Kč	38,5 mil Kč	42 mil Kč	45,5 mil Kč	50,4 mil Kč	54,6 mil Kč	51 mil Kč	56,3 mil Kč	64,5 mil Kč	71,3 mil Kč	74,1 mil Kč

Zdroj: ČSÚ do r. 2013, od 2014 www.statnipokladna.gov.cz, k 31. 12. 2024

Graf 3 Vývoj výše daňových příjmů v rozpočtu obce



Zdroj: www.statnipokladna.gov.cz, zpracování vlastní, k 31. 12. 2024

Počet obyvatel obce zaměstnaných v místních podnicích

Tabulka 15 ukazuje, kolik ekonomicky aktivního obyvatelstva celkem pracuje v jednotlivých odvětvových strukturách podnikání v obci. Podnikatelské subjekty v obci zaměstnávají více než polovinu ekonomicky aktivního obyvatelstva.

Tabulka 15 Počet zaměstnaných v odvětví

Zaměstnaní			
celkem	z toho		
	v zemědělství, lesnictví a rybnářství	ve službách	vyjíždějící za prací mimo obec
1189 zaměstnaných v Lutíně	15	592	645
368 zaměstnaných v Třebčíně	7	209	212

Zdroj: Statistický lexikon obcí za rok 2024

Struktura podnikatelských subjektů působících v obci

Podle Českého statistického úřadu v obci Lutín vykonává aktivně podnikatelskou činnost na 325 subjektů (k 31. 12. 2024).

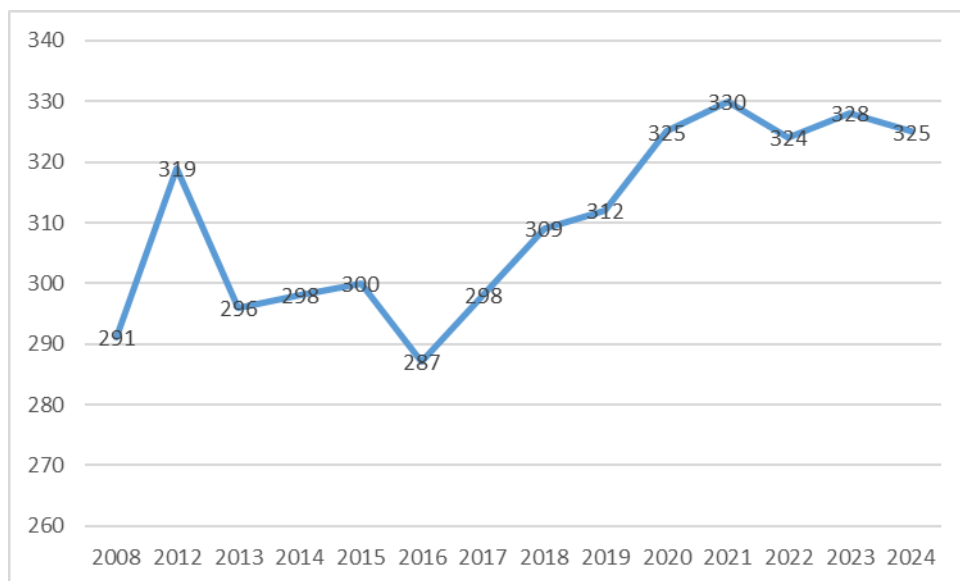
Tabulka 16 uvádí počet podnikatelských subjektů v letech 2008 - 2024. Z grafu 4 je zřejmé, že počet aktivních podnikatelských subjektů do roku 2021 rostl a dále stagnuje.

Tabulka 16 Počet podnikatelských subjektů v letech

2008	2009	2010	2011	2012	2013	2014	2015	2016	2017	2018	2019	2020	2021	2022	2023	2024
291	Data nejsou k dispozici			319	296	298	300	287	298	309	312	325	330	324	328	325

Zdroj: ČSÚ, zpracování vlastní, verze pro MAS, k 31. 12. 2024

Graf 4 Vývoj počtu podnikatelských subjektů v letech



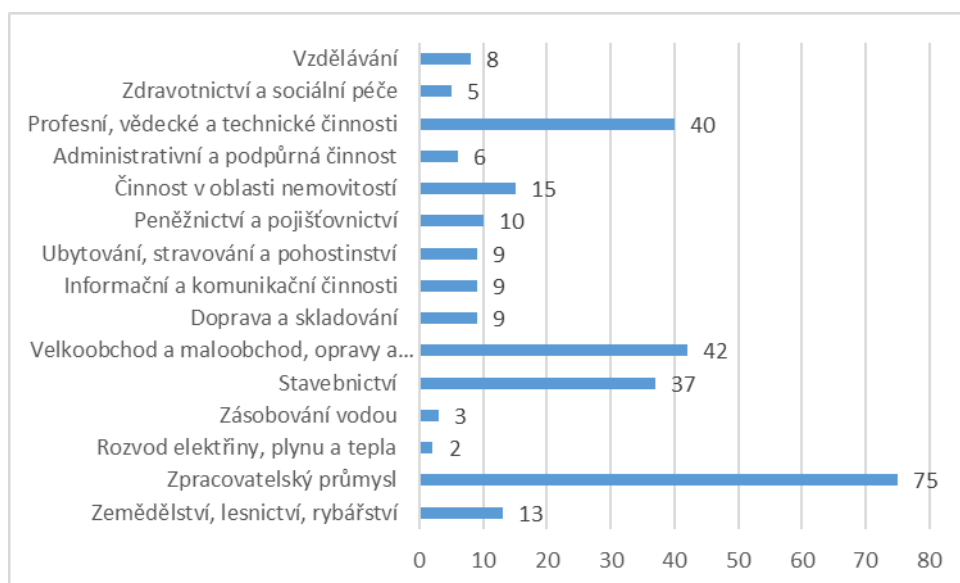
Zdroj: ČSÚ, zpracování vlastní, k 31. 12. 2024

Strukturu podnikatelské činnosti dělíme podle odvětví a podle velikosti.

Odvětvová:

Podnikání je v Lutíně nejvíce rozšířené v oblasti zpracovatelského průmyslu, stavebnictví, které obecně zahrnuje specializované a nespécializované činnosti, např. práce na novostavbách, provádění staveb a přestaveb budov a inženýrských sítí. V Lutíně existuje i řada podnikatelů poskytující velkoobchodní a maloobchodní služby. Odvětvová struktura podnikatelské činnosti je v Lutíně velice různorodá a místním obyvatelům tak přináší dostatečný komfort obslužnosti.

Graf 5 Počet aktivních podnikatelských subjektů v oblastech podnikání



Zdroj: ČSÚ (data 2024, verze pro MAS), zpracování vlastní

V rámci právní formy podnikání je pro obec Lutín typické podnikat na základě živnostenského oprávnění. Takovou právní formu využívá 221 podnikatelů. Tato skutečnost je charakteristická i ve srovnání s okolními obcemi a není nijak zvláštní. Celkem 60 podnikatelů provozuje činnost na základě právní formy obchodní společnosti (nejčastěji společnost s ručením omezeným). Další možnosti podnikání dle právní formy lze vypořádat z tabulky 17. V Lutíně existuje několik zemědělských podnikatelů.

Tabulka 17 Přehled podnikání podle právní normy v roce 2024

RES - právní forma - státní organizace	RES - právní forma - akciové společnosti (z obchod. společností celkem)	RES - právní forma - obchodní společnosti	RES - právní forma - družstevní organizace	RES - právní forma - živnostníci	RES - právní forma - svobodná povolání	RES - právní forma - zemědělské podnikatelé	RES - právní forma - ostatní
2	3	60	11	221	17	3	11

Zdroj: ČSÚ, zpracování vlastní

Velikostní:

Dle velikostní struktury v obci se řadí podnikatelské subjekty do 5 kategorií: podnikatelské subjekty bez zaměstnanců, mikropodniky, malé, střední a velké podniky. Tabulka 18 uvádí počet podnikatelských subjektů v jednotlivých kategoriích.

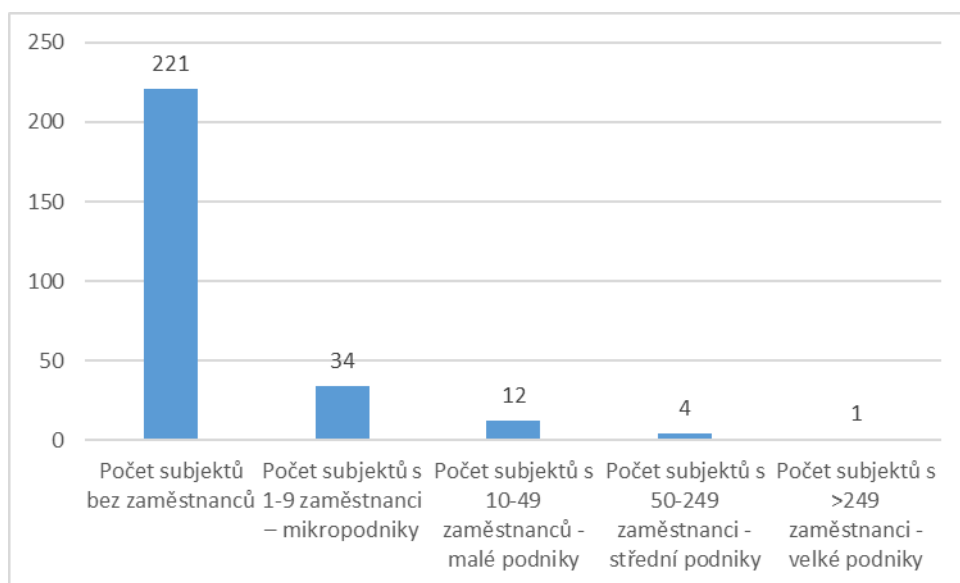
Tabulka 18 Podnikatelské subjekty dle počtu zaměstnanců

Počet subjektů bez zaměstnanců	221
Počet subjektů s 1-9 zaměstnanci – mikropodniky	34
Počet subjektů s 10-49 zaměstnanců - malé podniky	12*
Počet subjektů s 50-249 zaměstnanci - střední podniky	4*
Počet subjektů s >249 zaměstnanci - velké podniky	1

Zdroj: <https://www.risy.cz/cs/vyhledavace/uzemi/503657-lutin> Data pro rok 2023, 2021*

Z tabulky 18 je zřejmé, že nejvíce podnikatelských subjektů je bez zaměstnanců, jedná se o drobné živnostníky, kteří pro svoji činnost zaměstnance nepotřebují. Druhou početnější skupinou jsou podnikatelské subjekty se zaměstnanci do 9 osob, tzv. mikropodniky, kterých je v Lutíně 34. Tabulku 18 doplňuje graf 6, ze kterého je poměr struktury ekonomických subjektů v obci zřejmý.

Graf 6 Počet podnikatelských subjektů podle velikosti



<https://www.risy.cz/cs/vyhledavace/uzemi/503657-lutin>

Tabulka 19 Přehled ekonomicky aktivních podnikatelů

Podnikatelský subjekt - název	Sídlo	Zaměření
Arteco group s.r.o.	Růžová 183, Lutín	Zednictví, hostinská činnost, prodej lihovin.
Blanka Sedláková - kadeřnictví	Za Rybníčkem 217, Lutín	Kadeřnické služby
BROCAT	ZA Rybníčkem 220, Lutín	Konstrukční a projektové práce
CAT-GATO, s.r.o.	Jana Sigmunda 301, Lutín	Výroba potřeb pro chovatele zvířat.
CENTRUM HYDRAULICKÉHO VÝZKUMU spol. s r.o.	Jana Sigmunda 313, Lutín	Výzkum a vývoj, školící a vzdělávací činnosti v oblasti hydrauliky, testování měření, analýzy a zkoušky.
Cyklospport Popelka	Jana Sigmunda 79, Lutín	Prodej a servis jízdních kol.
Edwards, s.r.o.	Jana Sigmunda 300, Lutín	Dodávky vakuové technologie pro elektroniku, chemii, strojírenství, vědu a výzkum.
Fyzioterapie a regenerace Lutín, s.r.o.	Na Záhumení 51, Lutín	Rehabilitace a fyzioterapie. Komplexní a kontrolní kineziologické vyšetření.
Hezap-Elektroservis	Na sídlišti 292, Lutín	Činnosti spojené se satelitním digitálním vysíláním.
HUDY trans, s.r.o.	U Kapličky 10, Lutín	autodoprava
John Crane a.s.	Jana Sigmunda 78, Lutín	Výroba, prodej a servis těsnících systémů.
JEŘÁBY - ŠPUNDA	U Kapličky 28, Lutín	Jeřábnické práce
Kovovýroba Libor Sedlák	Za Rybníčkem 217, Lutín	Kovovýroba
LOŽISKA HANÁ s.r.o.	Za Rybníčkem 253, Lutín	Nákup a prodej ložisek včetně souvisejících komponentů, nářadí a strojů.

Malířství a zednictví KK s.r.o.	Růžová 168, Lutín	Malířství, lakýrnictví, natěračství, zednictví.
Manapol stavební s.r.o.	Růžová 163, Lutín	Montáž, opravy, revize a zkoušky plynových zařízení a plnění nádob plyny. Zámečnictví, nástrojářství.
Nákladní doprava Krejčíř	Za Rybníčkem 244, Lutín	Nákladní doprava
SILK STUDIO.cz s.r.o.	Jana Sigmunda 87, Lutín	Výroba, export, import kravaty, šály, šátky, spony, manžetové knoflíčky, opasky, klíčenky.
MTW International s.r.o.	Olomoucká 102, Lutín	Cyklo, kola, servis, sport.
Maloobchodní síť Hruška, spol. s r.o.	Olomoucká 271, Lutín	Zprostředkování obchodu a služeb Velkoobchod a maloobchod
Jan Odstrčil	Pohoršov 240, Lutín	Truhlářství a stolářství
OPRAVNA OBRÁBĚCÍCH STROJŮ spol. s r.o.	Jana Sigmunda 190, Lutín	Provádění generálních a středních oprav obráběcích a dřevoobráběcích strojů.
SIGMA DIZ spol. s r.o.	Jana Sigmunda 313, Lutín	Inženýrská činnost a komplexní dodávky investičních celků v oboru čerpací techniky.
SIGMA DOPRAVA spol. s r.o.	Jana Sigmunda 303, Lutín	Silniční motorová doprava, klempířství a oprava karoserií, opravy silničních vozidel.
SIGMA GROUP a.s.	Jana Sigmunda 313, Lutín	Výzkum, vývoj a výroba středních, těžkých a atypických čerpadel a čerpacích soustrojí pro průmyslové využití.
SIGMA SOFT spol. s r. o.	Jana Sigmunda 313, Lutín	Podnikové informační systémy, budování podnikových sítí včetně správy a údržby. Poradenství v oboru IT, poskytujeme připojení k internetu.
SIGMA Výzkumný a vývojový ústav, s.r.o.	Jana Sigmunda 313, Lutín	Výzkum, vývoj a výroba čerpací techniky zejména pro čistírny odpadních vod a speciální ekologické agregáty.
SIGREST spol. s r.o.	Jana Sigmunda 313, Lutín	Závodní stravování, zajištění občerstvení při obchodních jednáních, seminářích, školeních, kompletní zajištění rautů, organizace firemních i soukromých oslav a večírků.
SUBYT spol. s r.o.	Jana Sigmunda 313, Lutín	Pronájem nemovitostí, poskytování ubytovacích služeb. Provozuje podnikovou ubytovnu v areálu Sigma a zajišťuje služby spojené s ubytováním sezónních pracovníků.
Supermarket Anička	Školní 5, Lutín	Prodejna smíšeného zboží
TAFIMEX TRADE s.r.o.	Jana Sigmunda 304, Lutín	výroba, obchod a služby neuvedené v přílohách 1 až 3 živnostenského zákona nákup, prodej, přeprava, půjčování a uschovávání zbraní a střeliva

Tomex – Tomášek Milan	Třebčínská 199, Lutín	Prodej a opravy čerpadel
Truhlářství Tomáš Ordoš	U Kapličky 23, Lutín	Truhlářství
Účetní Denisa s.r.o.	Slatinická 268, Lutín	Účetní služby
XWT s.r.o.	U Kapličky 19, 783 49 Lutín	Obráběčství, Zámečnictví, nástrojářství Výroba, obchod a služby neuvedené v přílohách 1 až 3 živnostenského zákona s obory činnosti: Výroba kovových konstrukcí a kovodělných výrobků Povrchové úpravy a svařování kovů a dalších materiálů Zprostředkování obchodu a služeb Velkoobchod a maloobchod Pronájem a půjčování věcí movitých Příprava a vypracování technických návrhů, grafické a kresličské práce Výroba, obchod a služby jinde nezařazené
FOX ENERGY s.r.o.	Na Sídlišti 208, 783 49 Lutín	Výroba, instalace, opravy elektrických strojů a přístrojů, elektronických a telekomunikačních zařízení Výroba, obchod a služby neuvedené v přílohách 1 až 3 živnostenského zákona - s obory činnosti: - Výroba elektronických součástek, elektrických zařízení a výroba a opravy elektrických strojů, přístrojů a elektronických zařízení pracujících na malém napětí, - Přípravné a dokončovací stavební práce, specializované stavební činnosti, - Zprostředkování obchodu a služeb, - Nákup, prodej, správa a údržba nemovitostí
SIGMA PUMPY HRANICE LUTÍN	Jana Sigmunda 79, Lutín	Prodejna čerpadel a příslušenství.
MAKOVEC LUTÍN	Jana Sigmunda 311, Lutín	Řeznictví uzenářství
ROUČKA SLÉVÁRNA, a.s.	Jana Sigmunda 79, Lutín	Slévárna
Ing. Markéta Dostálová zkreality	Třebčínská 84, Lutín	Realitní činnost.
CENTRA CZ s.r.o.	Slatinická 46, Lutín	Sběrný dvůr, výkupna železa.
C H COMPLEX SYSTEM s.r.o.	Slatinická 191, Lutín	Řízení a úspora firemních energií.
PLANIČKA TOOLS S.R.O.	Jana Sigmunda, Lutín	Nástrojárna.
ELEKTRO-FLEXI s.r.o.	U Kapličky 21, Lutín	Kompletní služby v elektroinstalaci

SALZGITTER MANNESMANN STAHLHANDEL s.r.o.	Jana Sigmunda, Lutín	Prodej oceli a železa.
SPRO STAVBY, OBCHOD, DOPRAVU A SLUŽBY, s.r.o.	Slatinická 191, Lutín	Stavebniny.
LAVEL MB, s.r.o.	Jana Sigmunda, Lutín	Prodej a pronájem lešení.
Železářství Lutín	U Kapličky 28, Lutín	Železářství
LEPRON	Slatinická 261, Lutín	Servis chlazení, elektro
JK ÚKLID s.r.o.	Na Sídlišti 281, Lutín	Úklidové služby.
Autoservis Pavel Slezák	Třebčín 253	Autoservis.
Čerpadla TRÁVNÍČEK	Třebčín 30	Servis, opravy a repase čerpadel.
Kamaderm s.r.o.	Třebčín 141	Prodej produktů určených lidem trpícím kožními nemocemi.
Kaprál Vítězslav	Třebčín 119	Truhlář.
Knybel Radek	Třebčín 126	Autoservis.
Litovelská pivnice	Třebčín 201	Pivnice.
Lukrom, spol. s r.o.	Třebčín 213	Autoopravna.
MB TOOL s.r.o.	Třebčín 222	Vývoj a výroba nástrojů pro automobilový průmysl.
MEDVORKIA s.r.o.	Třebčín 36	Řeznictví a uzenářství.
Novrat engineering s.r.o.	Třebčín 270	Autoopravna.
PCH výroba a projekty s.r.o.	Třebčín 254	Elektro – projekce a poradenství, Zámečnické práce, kovovýroba, čerpací technika – výroba, stroje, zařízení a součásti – servis, svářečské práce, topení.
Svozil Zdenek	Třebčín 56	Velkoobchod a maloobchod zahradní techniky.
Tretech s.r.o.	Třebčín 113	Výroba a opravy IT techniky.
ASTRAPLAST s.r.o.	Jana Sigmunda	Výroba obalových materiálů.

Toman Transport & Spedition s.r.o.	K Sídlišti 180, Lutín	Doprava, kontejnerová doprava a zemní práce.
Hana Luczková	Na Sídlišti 205, Lutín	Prodej zboží
Potraviny u pošty	Olomoucká 122, Lutín	Prodej potravin

Zdroj: Vlastní zpracování

Charakteristika klíčových podnikatelských subjektů

Mezi nejvýznamnější podnikatele sídlící v obci patří Sigma Group spol. a.s. zabývající se výrobou průmyslových čerpadel, velkým podnikem je rovněž firma John Crane vyrábějící těsnící systémy. Velkým zaměstnavatelem je taktéž firma Edwards s.r.o. zabývající se výrobou vývěv. V místní části Třebčín lze za významného zaměstnavatele považovat firmu MB Tool, která se zabývá dodávkami nástrojů pro automobilový průmysl.

Spolupráce obce s podnikateli

Spolupracovat s místními podnikateli je pro obec velmi důležité, často taková spolupráce přináší ekonomická, ale i neekonomická pozitiva. Spolupráce vzniká za účelem dosažení určitého společného cíle. Mnohdy spolupráce více subjektů přinese větší prospěch, než kdyby určitou činnost vykonával subjekt sám. Na základě spolupráce obce s podnikatelským subjektem může dojít ke zvýšení životní úrovně a kvality života obyvatel obce. Obec při navázání spolupráce s podnikatelským subjektem by si měla klást otázky, zda taková spolupráce bude efektivní a účelná a zda jsou schopny spolupracující subjekty společně komunikovat.

Možnosti spolupráce obce Lutín s firmami

V katastru obce nejsou firmy, které jsou schopné zabezpečit projekty přesahující rozpočet obce. Stejně tak není založena žádná společná právnická osoba za účelem tvorby zisku. Obec více spolupracuje s místními podnikatelskými subjekty, které současně podporují obecní akce.

Ekonomické výhody: úspory z rozsahu, zvýšení celkového užitku nebo efektivní alokace veřejných prostředků.

Neekonomické výhody: zkvalitnění služeb, distribuce zodpovědnosti a rizika.

Podpora podnikání v obci

Obec Lutín informuje podnikatele prostřednictvím webových stránek o možnosti čerpat dotace z Evropských fondů, o volných prostorách k pronájmu, o veřejných zakázkách, o legislativě. Obec je široce otevřena všem podnikatelským záměrům a plně podnikatelské subjekty na území podporuje.

Plochy pro podnikání (k dispozici, poptávka)

Plochy pro podnikání jsou obsaženy v průmyslové zóně Sigma, dalšími drobné plochy jsou k tomuto účelu určené v platném územním plánu (u magacínu, v Třebčíně).

Potřeby podnikatelů

Z dotazníku potřeby podnikatelů nevyplývaly.

Charakter zemědělské výroby v obci

Obec Lutín se nachází v typické zemědělské oblasti Hané. V obci v zemědělství podnikají 2 soukromí zemědělci. Zemědělská půda činí 82,5% (676,7 ha) z celkové rozlohy obce, což je v porovnání s okolními obcemi význačný podíl zemědělské půdy. Většinu zemědělské půdy obdělává společnost ZD Senice na Hané nebo soukromý zemědělec Ing. František Sekanina.

Pozemkové úpravy v obci

Pozemkové úpravy v obci zatím neproběhly, ale do budoucna se plánují.

Komerční služby v obci

Komerční služby jsou v obci bohatě zastoupeny nejen pro obyvatele obce, ale i pro široké okolí. Nejčastěji se jedná o obchod nebo opravy a údržbu motorových vozidel či restaurační zařízení.

Návrh investičních akcí v obci (viz vyhodnocení dotazníkového šetření)

Na tuto otázku odpovědělo 317 respondentů (nejčastěji uváděné odpovědi):

- lékárna
- dobrá restaurace, kavárna, cukrárna, kino, klub pro seniory
- koupaliště, venkovní bazén nebo víceúčelové aquacentrum
- textilní galanterie, čistírna oděvů, oprava obuvi, kadeřnictví, servis elektro, instalatér, veterinární lékař
- kulturní a společenské akce: besedy, koncerty, akce pro seniory, letní univerzity pro seniory a děti
- možnost sportovního vyžití (sportovní hala, fitness, posilovna, apod.)
- dětské hřiště, hřiště na sídlišti
- tříděný odpad na více místech
- cyklostezky
- urnový háj
- bezpečnost v obci, oprava silnic, dostavba chodníků
- pořádek v obci.

1.3.2 Trh práce

Ekonomicky aktivní obyvatelstvo

Podnikatelské prostředí je podrobně popsáno v kapitole 1.3.1 (ekonomická situace). Zde se zaměříme pouze na ekonomicky aktivní obyvatelstvo.

Tabulka 20 Obyvatelstvo podle ekonomické aktivity v obci Lutín (2025)

		Celkem	muži	ženy	
Ekonomicky aktivní celkem		1 619	885	734	
v tom	zaměstnaní	1 557			
	z toho podle postavení v zaměstnání	zaměstnanci	1 296	683	613
		zaměstnavatelé	8	6	2
		pracující na vlastní účet	145	101	44
	ze zaměstnaných	pracující důchodci	123	62	61
		ženy na mateřské dovolené	7	-	7
nezaměstnaní		62	36	26	
Ekonomicky neaktivní celkem		1 392	621	771	
z	nepracující důchodci	654	280	374	

toho	žáci, studenti, učni	431	209	222
Osoby s nezjištěnou ekonomickou aktivitou		32	17	15

Zdroj: ČSÚ (Veřejná databáze 2021)

Tabulka 21 Struktura ekonomicky aktivního obyvatelstva v obci Lutín v letech 2008 – 2024

Roky	Počet obyvatel celkem	Ekonomicky aktivní obyvatelstvo celkem (15-64 let)	OSVČ	OSVČ (%)	Jiná právní forma podnikání	Jiná právní forma podnikání (%)	Zaměstnanci	Zaměstnanci (%)
2008	3 221	2 339	209	8,9	295	12,6	1 835	78,5
2012	3 249	2 257	229	10,1	324	14,4	1 704	75,5
2013	3 250	2 236	182	8,1	301	13,5	1 753	78,4
2014	3 234	2 221	191	8,6	302	13,6	1 728	77,8
2015	3 206	2 198	202	9,2	303	13,8	1 693	77,0
2016	3 197	2 184	195	8,9	291	13,3	1 698	77,7
2017	3 209	2 157	205	9,5	302	14	1 650	76,5
2018	3 273	2 207	214	9,7	313	14,2	1 680	76,1
2019	3 246	2 174	223	10,3	316	14,5	1 635	75,2
2020	3 217	2 124	232	10,9	328	15,4	1 564	73,6
2021	3 152	2 052	234	11,4	333	16,2	1 485	72,4
2022	3 214	2 094	222	10,6	327	15,6	1 545	73,8
2023	3 234	2 109	218	10,3	331	15,7	1 560	74,0
2024	3 132	2 050	221	10,8	328	16	1 501	73,2

Zdroj: ČSÚ (data 2008-2024, verze pro MAS 2024)

V obci Lutín převažuje počet osob zaměstnaných nad OSVČ a jinými právními formami podnikání. Stabilně se tato míra drží okolo 75- 78 % oproti OSVČ, které zaujímají pouze 8 - 10%.

Analýza příjmů a výdajů domácností – celorepublikové srovnání

Z výsledků analýz vyplývá, že největší peněžní příjmy mají domácnosti v hlavním městě Praha a ve Středočeském kraji. Naproti tomu nejmenší objem peněžních příjmů domácností je v Ústeckém a Moravskoslezském kraji. Peněžní příjmy a výdaje v Olomouckém kraji jsou spolu se Zlínským krajem přibližně čtvrté nejnižší mezi všemi kraji.

Nejvyšší celkové měsíční náklady na bydlení mají domácnosti v hlavním městě Praze a v Libereckém kraji. Naproti tomu nejnižší náklady mají domácnosti v Kraji Vysočina a v Pardubickém kraji. Domácnosti Olomouckého kraje se řadí mezi kraje s nejnižšími náklady.

Průměrná měsíční výše důchodů: Jedná se o průměrnou výši celkových důchodů (předčasné důchody, invalidní důchody I. a II. stupně, vdovecké a vdovské důchody, sirotčí důchody) a důchodů starobních. Olomoucký kraj v celorepublikovém srovnání vykazuje nejnižší průměrnou výši důchodů, což se odráží ve vysokém procentu snížených úhrad za sociální služby poskytované v domovech pro seniory v Olomouckém kraji. Tento stav dlouhodobě přetrvává a nejnižší důchody v mezikrajském srovnání jsou evidovány od roku 2008.

Tabulka 22 Vyjíždějící do zaměstnání v obci Lutín (rok 2021)

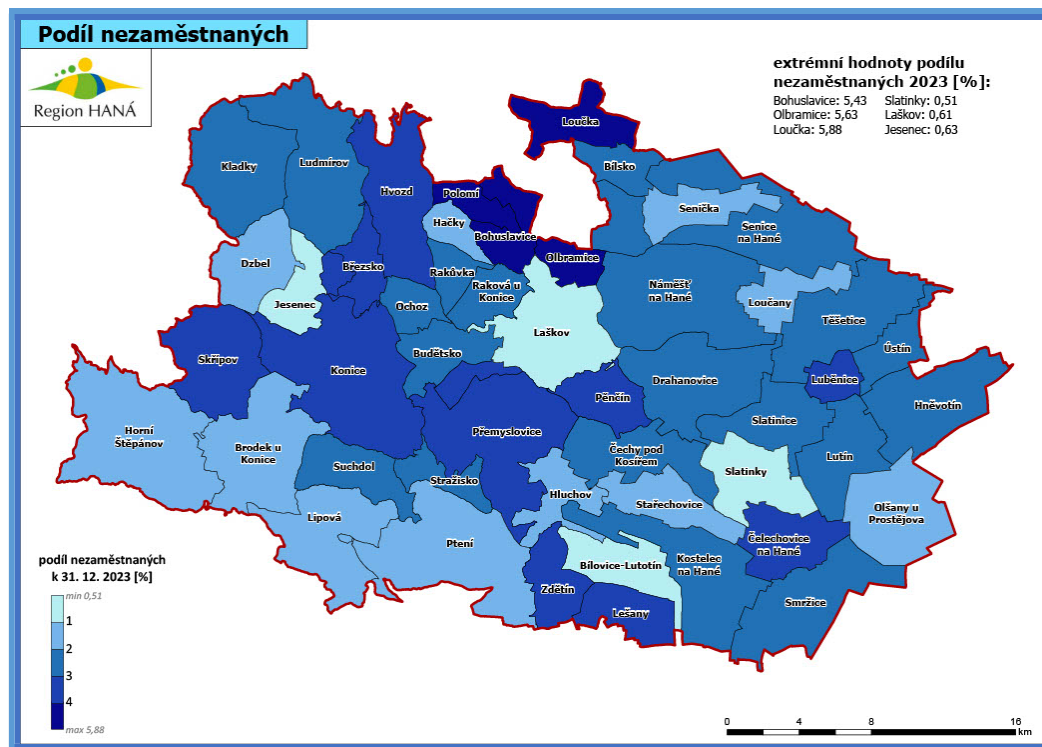
Vyjíždějících do zaměstnání celkem		1153
v tom	v rámci obce	296
	do jiné obce okresu	648
	do jiného okresu kraje	166
	do jiného kraje	36
	do zahraničí	7

Zdroj: ČSÚ (Veřejná databáze 2021)

Z celkového počtu vyjíždějících do zaměstnání je cca 56% těch, kteří za práci dojíždějí do jiné obce okresu, tzn. v dojezdové vzdálenosti 5 - 20 km. 14% vyjíždějících míří za zaměstnáním do jiného okresu kraje nebo do jiného kraje, méně než 1% do zahraničí. Tato demografická charakteristika se ze posledních 110 let rapidně zlepšila. Významně se zvýšil počet osob pracujících v místě a snížil počet dojíždějících za prací do jiných míst.

Občané obce dojíždějí za zaměstnáním převážně do měst Olomouc či Prostějov, velký podíl dojíždějících občanů rovněž za prací dojíždí do obcí Hněvotín či Olšany u Prostějova, kde se nacházejí průmyslové zóny.

Mapa 3 Míra nezaměstnanosti v roce 2023 v Regionu HANÁ



Zdroj: Vlastní zpracování, k 31. 12. 2023

Z mapy Míra nezaměstnanosti v roce 2023 je zřejmé, že obec Lutín v tomto roce patřila v Regionu HANÁ k obcím s nižší mírou nezaměstnanosti, s výší 2,1 %. V roce 2024 byla, v souladu se

všeobecným trendem nezaměstnanosti, průměrná s hodnotou 3,18 %. Z toho nezaměstnaných žen bylo 3,14% a mužů 3,22 %.

Tabulka 23 Míra nezaměstnanosti podle pohlaví v obci Lutín v letech 2008 – 2024

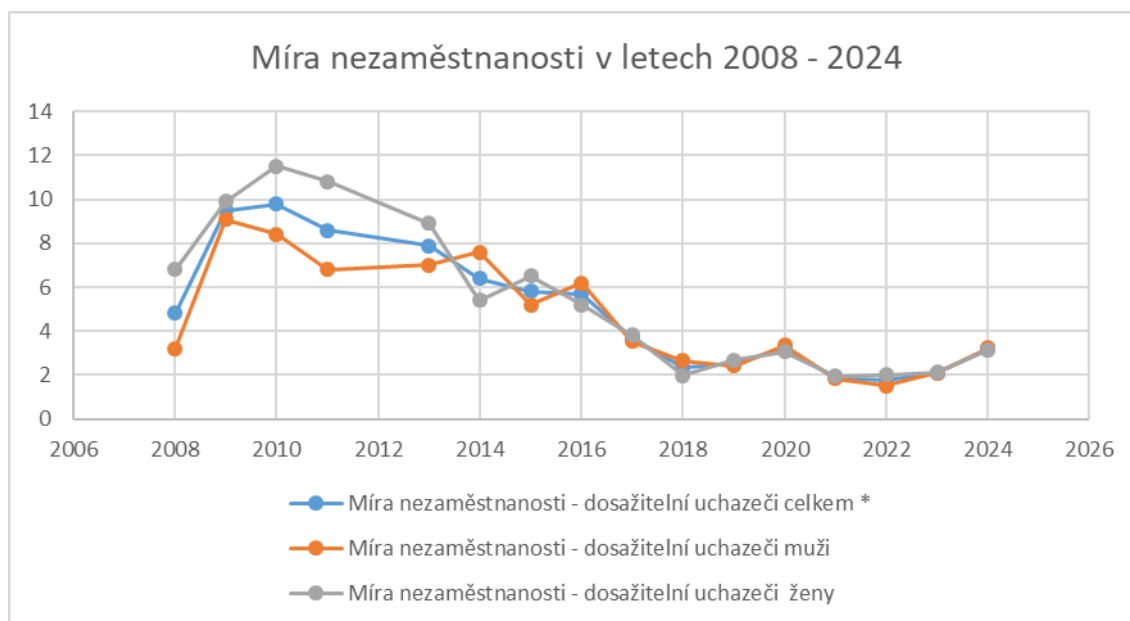
Roky	Míra nezaměstnanosti - dosažitelní uchazeči celkem *	Míra nezaměstnanosti - dosažitelní uchazeči muži	Míra nezaměstnanosti - Dosažitelní uchazeči ženy
2008	4,8	3,2	6,8
2009	9,5	9,1	9,9
2010	9,8	8,4	11,5
2011	8,6	6,8	10,8
2013	7,9	7,0	8,9
2014	6,4	7,6	5,4
2015	5,8	5,2	6,5
2016	5,7	6,2	5,2
2017	3,66	3,52	3,81
2018	2,32	2,64	1,98
2019	2,54	2,41	2,68
2020	3,22	3,36	3,07
2021	1,88	1,82	1,95
2022	1,75	1,52	2
2023	2,1	2,09	2,12
2024	3,18	3,22	3,14

Zdroj: ČSÚ (data 2008-2024, verze pro MAS k 2024)

* jedná se o ukazatel registrované nezaměstnanosti v ČR, který vyjadřuje podíl dosažitelných uchazečů o zaměstnání ve věku 15 – 64 let ze všech obyvatel ve stejném věku. Tento ukazatel od ledna 2013 nahradil doposud zveřejňovanou míru nezaměstnanosti, která poměřovala všechny dosažitelné uchazeče o zaměstnání pouze k ekonomicky aktivním osobám.

Dosažitelní uchazeči = jedná se o uchazeče o zaměstnání, kteří mohou bezprostředně nastoupit do zaměstnání při nabídce vhodného pracovního místa - tj. nemají žádnou objektivní překážku pro přijetí zaměstnání

Graf 7 Míra nezaměstnanosti podle pohlaví v obci Lutín v letech 2008 – 2024



Zdroj: ČSÚ (data 2008-2024, verze pro MAS k 2024)

Z tabulky 23 a grafu 7 je zřejmé, že míra nezaměstnanosti byla v obci Lutín nejnižší v roce 2022 (1,75 %), svého vrcholu dosáhla v letech 2010 (9,8 %), dlouhodobě se hodnota pohybuje okolo 2%.

Opatření na podporu zaměstnanosti v obci

Obec využívá nezaměstnané z Úřadu práce pro veřejně prospěšné práce na základě programu, který vyhledává ÚP.

1.3.3 Cestovní ruch

Níže jsou blíže popsány některé přírodní a turistické atraktivity v obci a nechybí samozřejmě seznam ubytovacích a stravovacích služeb. Výčet kulturních atraktivit je umístěn v kapitole 1.5.5 Kultura, kde je uveden seznam nejvýznamnějších kulturních památek v obci.

PŘÍRODNÍ ATRAKTIVITY V OBCI:

- **Velký Kosíř** - je výrazný vrch v geomorfologickém podcelku Bouzovská vrchovina – nejjižnějším podcelku Zábřežské vrchoviny, ležící zhruba 9 km severozápadně od Prostějova a 15 km jihozápadně od Olomouce. Jeho vrcholová část náleží ke katastru obce Slatinky. Velký Kosíř má protáhlý kosovitý tvar (orientace od severozápadu k jihovýchodu). Velký Kosíř je chráněná lokalita, geograficky se jedná o třetí nejvyšší vrchol Zábřežské vrchoviny. Na východních svazích lze nalézt pazourkové nástroje ze starší doby kamenné. Kosíř je proslaven archeologickými nálezy, byla zde nalezena tzv. Kosířská Venuše (torzo hliněné sošky ženy z mladší doby kamenné). Na vrcholu kopce se nachází 25 m vysoká rozhledna (pro veřejnost otevřena v roce 2013 momentálně pro veřejnost uzavřena z důvodu špatného technického stavu). Přes kopec a okolím obce vede naučná stezka. V roce 2000 bylo území zalesněného kopce i s nejbližším okolím vyhlášeno Přírodním parkem Velký Kosíř.

OSTATNÍ TURISTICKÉ ATRAKTIVITY V OKOLÍ:

- **Malý Kosíř (Pasuňk)** – 3 km, přírodní rezervace se suchomilnou vegetací. V minulosti byla lokalita využívána jako sady, pastvina a ve vrcholové části s výstupy skal se lámal kámen pro stavební činnost. Faunisticky je lokalita významná především výskytem 80 druhů motýlů a 94 druhů brouků.
- **Zámek Čechy pod Kosířem** – 12 km, klasicistní zámek obklopený přírodně krajinářským parkem o rozloze 21,5 ha, který patří k nejcennějším objektům historické zeleně na Moravě, je spjat se šlechtickým rodem Silva-Tarouca. Přítelem hraběcí rodiny byl slavný český malíř Josef Mánes, který Čechy pod Kosířem pravidelně navštěvoval a tvořil zde v letech 1849-1871. Více informací na www.zamekcechy.cz
- **Národní přírodní památka Vápenice** – 5 km, chráněná krajinná oblast se stepní květenou a naleziště vzácných zkamenělin živočichů devonského moře. Přírodní památku Vápenice tvoří bývalé vápencové lomy 0,4 km jižně od Slatinek s chráněnými a ohroženými druhy teplomilných rostlin. Rozloha parku činí asi 20 ha. Přírodní památkou byla vyhlášena v roce 1990.
- **Přírodní památka Studený Kout** – 5 km, přírodní památka se nachází poblíž obce Slatinky. Důvodem ochrany je lokalita mravenišť.
- **Lázně Slatinice, a.s.** – 3 km, nabízí prvotřídní rehabilitaci. Pramen středně mineralizované vody s obsahem sirovodíku se využívá k léčbě pohybového ústrojí, oběhového ústrojí, nemoci nervových, kožních a onkologických. Lázně nabízejí vedle pobytů komplexní a příspěvkové lázeňské péče i širokou škálu samopláteckých pobytů. Lázně jsou vyhlášeny svými léčebnými, relaxačními či wellness procedurami. Více informací na www.lazneslatinice.cz
- **Muzeum veteránů Slatinice** – 3 km, na ploše 402 m² najdeme veterány různých značek z 30. let minulého století. Více informací na www.veteranmuseum.cz
- **Černá věž Drahanovice** – 7 km, je pozůstatkem gotické tvrze ze 13. a 14. století a je ojedinělou památkou stavební činnosti nižší šlechty na střední Moravě. V prostorách Černé věže se nachází stálá expozice Vlastivědného muzea Olomouc vztahující se k archeologii a historii obce a jejího okolí. Nejvyšší patro je uzpůsobeno jako malá galerie a slouží pro pořádání výstav různých žánrů. Více informací na www.cernavez.cz
- **zámek Náměšť na Hané** – 8 km, zámek byl postaven na přání hraběte Ferdinanda Bonaventury z Harrachu v roce 1766. Do té doby přebýval v tzv. Dolním zámku, dnes je to budova sladovny. Toto nové letní sídlo nechal vystavět v raně klasicistním slohu se zřetelnou inspirací francouzskými vzory. Ve stejné době hrabě z Harrachu nechal vybudovat kruhový park kolem zámku a vysázet lipová stromořadí, která vedou do čtyř světových stran. Po smrti hraběte v roce 1778 zdědila zámek jeho dcera Marie Róza, provdaná za hraběte Kinského. V roce 1916 Hrabě Evžen II., poslední z rodu Kinských, prodal zámek obchodníkovi se železem Františku Ottáhalovi. Manželé Ottáhalovi zámek zmodernizovali, byla zde zavedena voda, elektřina a také ústřední topení. Když v roce 1943 František Ottáhal zemřel, byl zámek rozdělen mezi jeho děti a ženu. V roce 1945 byl dle Benešových dekretů majetek rodině zkonfiskován a zámek byl pak ve správě Vlastivědného muzea v Olomouci. Od 1. července 2000 je majetkem městyse Náměšť na Hané. Více informací na www.zamek.namestnahane.cz

- **Zřícenina hradu v Náměšti na Hané** – 8 km, Náměšťský hrad stával na ostrožně nad pravým břehem potoka Šumice na jihozápadním okraji obce Náměšť, zvané Kapounov, v místě, kde se dosud říká Na hradě. Jádro hradu chránila od jihozápadu k jihovýchodu ve velkém oblouku soustava příkopů, celé hradisko má obvod 150 m a největší průměr 50 m. O vzniku hradu nemáme žádnou zprávu, snad byl postaven na ochranu biskupské části Náměště. Zřícenina hradu existovala ještě v 18. století, postupem doby zde místní obyvatelé získávali vhodný stavební materiál. Do dnešní doby se z hradu zachovaly jen zbytky zdiva a příkopů v terénu.
- **Dolní zámek (Sladovna)** – 8 km, na místě dnešní sladovny (Dolního zámku) původně stála tvrz. První zmínka o ní pochází z roku 1490, postavena však byla zřejmě již v polovině 14. století. Šlechticem, který nechal tvrz postavit, byl pravděpodobně Zbyněk z Vrahovic. Od roku 1536 byli vlastníky tvrze v Náměšti Bruntálští z Vrbna. Tato tvrz byla v roce 1556 přestavěna na renesanční zámek. V roce 1665 byla dokončena obnova zámku po švédském zpusťování. Od roku 1768 sloužil dolní zámek jako textilní manufaktura, později byl využit jako sladovna.

Tabulka 24 Počet návštěvníků u hlavních turistických atrakcí

Turistické atrakce	Počet návštěvníků / rok
Zámek Čechy pod Kosířem	31,62 tis. návštěvníků/rok
Černá věž Drahanovice	0,83 tis. návštěvníků/rok
Zámek Náměšť na Hané	22,1 tis. návštěvníků/rok

Zdroj: CzechTourism – Tourdata za rok 2024

UBYTOVÁNÍ:

V Lutíně se nacházejí ubytovací a stravovací služby. Přímě v Lutíně nebo v sousedních obcích nalezneme:

- **hostel Lutín** – s ubytovací kapacitou 55 lůžek, wifi
- **penzion Na Figleně** – 2 km, Slatinice, s ubytovací kapacitou až 30 lůžek, poskytující teplou i studenou kuchyni. Salonek s kapacitou 20-40 míst.
- **penzion Majorka** – 2 km, Slatinice, kapacita 16 pokojů s vlastním sociálním zařízením v každém pokoji. K dispozici je společenská místnost s jídelnou a možnost stravování formou polopenze či plné penze. Penzion nabízí i školicí místnost, která pojme max. 36 osob.
- **penzion U Veterána** – 2 km, Slatinice, kapacita 25 lůžek s možností snídaní. Všechny pokoje jsou vybaveny vanou či sprchovým koutem. K dispozici je rovněž přednášková místnost.
- **penzion Mánes** – 10 km, Čechy pod Kosířem, kapacita 40 lůžek. Pokoje mají vlastní sociální zařízení, TV, telefon, WI-FI. K dispozici je restaurace se salonkem.
- **Moravský Grunt – penzion & apartmány, ubytovna. 5,5 km,**

V obci chybí ubytování lepší kategorie. Ubytování lepší kategorie je k dispozici v nedalekém Prostějově (15 km) např. HOTEL TENNIS CLUB, Hotel Avion, *Grandhotel Prostějov*, *penzion Alberta*, *penzion U Paroháče*, *hotel Gól*, *hotel Avion*, *penzion U Chmelů atd.*, nebo v Olomouci (16 km).

STRAVOVÁNÍ:

- **závodní jídelna Sigrest spol. s.r.o.** – Lutín, možnost obědů v pracovní dny.
- **Školní jídelna Lutín** - obědy
- **Vietnamská restaurace Neptun** – Lutín. Teplá i studená kuchyně. K dispozici salonek i venkovní zahrádka.
- **KEBAB MAX** – prodej rychlého občerstvení
- **MAKOVEC Lutín** – teplý pult
- **Cukrárna PEPES Lutín** – snídaně, zákusky, zmrzlina
- **Litovelská pivnice v Třebčíně** – občasný prodej teplých jídel, grilování
- **Pohostinství u sokolovny** – Olšany u Prostějova, 3 km, celodenní stravování.
- **BISTRO U Hněvoty v Hněvotíně** – snídaně, pizzerie
- **Lázně Slatinice** – 2 km, nejen pro lázeňské hosty, ale i pro širokou veřejnost. V létě v provozu letní zahrádka s obsluhou.

Turistické Infocentrum

V obci Lutín se turistické Infocentrum nenachází, nejbližší turistické centrum je v obci Slatinice asi 3 km od Lutína.

1.4 Infrastruktura

1.4.1 Technická infrastruktura

Kanalizace

Tabulka 25 Počet napojených obyvatel na kanalizaci v obci

Obec	Počet obyvatel (2024)	Počet napojených obyvatel (2010)	Podíl napojení obyvatel/obyvatel
Lutín	3184	3084	97%

Zdroj: Kanalizační řád obce Lutín a Třebčín z roku 2024

Kanalizace Lutín

V obci Lutín je doplněna od roku 2001 kompletní síť jednotné kanalizace, určená k odvádění jak splaškových, tak dešťových vod. V rámci odvádění dešťových vod jsou na kanalizační síti vybudovány dvě odlehčovací komory. Pouze z historického vývoje je vybudována samostatná dešťová kanalizace v částech obce – panelové sídliště a průmyslový areál Sigma. Tyto dešťové vody jsou odváděny do vodního recipientu dešťovým odvaděčem, který je zaústěn do vodního toku Blata.

Materiálové složení trubních rozvodů je různorodé, tedy od původní kanalizace vybudované kolem r. 1930 z betonových trub DN 300 – 500 po nově doplněné v r. 2001 materiálového složení PVC 300 – 500, betonové TBR DN 600 – 1 000. Kanalizace je dále opatřena jednou čerpací stanicí, kde dochází k přečerpání odpadních vod z ulic Růžová, K Sídlišti a části ulice Břízová.

Kompletní kanalizační systém z bytové část obce a průmyslového areálu je zaústěn na ČOV Lutín. Mechanicko-biologická ČOV byla v roce 2007 nově rekonstruována a intenzifikována na 6 200 EO včetně vyřešení a doplnění kalové koncovky. Vyčištěné odpadní vody odtékají z ČOV přes dešťový odvaděč do vodního toku Blata.

Na kanalizaci a ČOV je napojeno 95 % obyvatel. Na ČOV je napojena také místní část obce Třebčín, dále pak obce Hněvotín, Lípy, Slatinky.

Kanalizace Třebčín

Třebčín je místní částí obce Lutín, kde v roce 2001 došlo k doplnění jednotné kanalizační sítě, která je napojena na kanalizaci Lutín. Materiálové složení trubních rozvodů je opět různorodé, tedy od původní kanalizace vybudované kolem r. 1930 z betonových trub DN 300 – 500 po nově doplněné v r. 2001 PVC 300 – 500, betonové TBR DN 600 – 1 000. Síť je opatřena jednou odlehčovací komorou. Na kanalizaci jsou napojeny obce Lípy, Slatinky.

Ucelená kanalizační síť kanalizačních řadů Lutín, Třebčín, včetně ČOV jsou v majetku Obce Lutín. Od 1. 1. 2024 je kanalizace včetně ČOV provozována společností SVK obce Lutín s.r.o. která je ze 100% vlastněná Obcí Lutín.

Vodovody

Tabulka 26 Počet napojených obyvatel na vodovod v obci

Obec	Počet obyvatel (2024)	Počet zásobených obyvatel (2010)	Počet zásobených obyvatel/počet obyvatel
Lutín	3100	3000	97%

Zdroj: <http://mapy.kr-olomoucky.cz/prvk/>

Vodovod Lutín, Třebčín

V obci Lutín je vybudován veřejný vodovod, který je rozveden do celého zastavěného území obce a průmyslového areálu. Vodovod je napojen na vodní zdroj „Trávníky“, odkud je voda čerpána do akumulace pitné vody, kterou zajišťuje vodojem „Skály“ v Hněvotíně, kde se pitná voda akumuluje ve dvou 1 000 m³ komorách. Z vodojemu je samospádem voda rozváděna do obcí Lutín, Třebčín a Hněvotín.

V Lutíně je rozvodná síť tvořena pomocí řadů z materiálů ocel, litina, PVC DN 80 – 250.

Pouze bývalý areál zemědělského družstva je zásobován jiným zdrojem pitné vody, a to samostatným systémem vodovodu Zemědělského areálu Senice na Hané.

Místní část Třebčín je napojena na samostatný vodovod pomocí nově vybudovaného přivaděče v roce 2011. V rámci zajištění dostatečného tlaku v řadech je na přivaděči instalována AT stanice. Rozvodná síť v Třebčíně je tvořena výhradně z materiálu PVC DN 80 – 150.

Celkem je na vodovod napojeno asi 90 % obyvatel.

Aby byla zajištěna kvalita dodávky pitné vody i do budoucna, byla vybudována úpravná surové vody ze zdroje „Trávníky“ v rámci projektu Zkvalitnění dodávky pitné vody pro Obec Lutín. V rámci stejné akce proběhla generální rekonstrukce vodojemů „Skály“.

Ucelená vodovodní síť Lutín, Třebčín včetně zdroje „Trávníky“, a vodojemu „Skály“ je také v majetku Obce Lutín. Od 1. 1. 2024 je vodovod provozován společností SVK obce Lutín s.r.o. která je ze 100% vlastněná Obcí Lutín.

Plynovod

Obec Lutín s její místní částí Třebčín jsou plynofikovány a většina obyvatel je na plynovod napojena. Plynovod je v dobrém technickém stavu. Je majetkem společnosti GASNET.

Informační servis obce

Občané obce Lutín a její místní části Třebčín jsou informováni pomocí internetových stránek obce a obecního rozhlasu, který byl v roce 2025, bude nahrazen moderním digitálním varovným systémem. Občané jsou rovněž informováni pomocí služby Hlášení rozhlasu, která umožňuje posílání informací občanům pomocí SMS, emailem, přes mobilní aplikaci nebo sociální sítě.

Veřejné osvětlení a elektrická síť

Veřejné osvětlení v obci vyhovuje standardům, které jsou v dnešní době požadovány. Osvětlení je v současné době výborném technickém stavu. V roce 2023 proběhla výměna svítidel veřejného osvětlení kvůli energetickým úsporám obce, kdy po nahrazení stávajících lamp veřejného osvětlení technologií LED došlo ke snížení nákladů až na třetinu původních. Současně v rámci rekonstrukcí místních komunikací dochází k postupné výměně sloupů a podzemního vedení VO. V místní části Lutín je většina vedení elektrické sítě přeložena do země. Správcem elektrické sítě je ČEZ Distribuce, a.s. Místní část Třebčín má elektrickou síť vedenou na sloupech.

Odpadové hospodářství

V obci Lutín a její místní části Třebčín je směsný komunální odpad vyvážen jednou za 14 dní, na sídlišti jsou kontejnery vyváženy jednou za týden. Odvoz směsného komunálního odpadu zajišťuje firma FCC Prostějov. Na území obce se nachází sběrný dvůr firmy Centra CZ s.r.o., kde je zajištěn celoroční sběr velkoobjemového a nebezpečného odpadu. V rámci třídění odpadů jsou po obci rozmístěny kontejnery na tříděný odpad, kde lze odložit plasty, papír, sklo bílé i barevné, nápojové kartony a kovy, biodpad, gastroodpad a textil. Na území obce je zaveden door-to-door systém třídění plastů, papíru a bioodpadu. Ve sběrném dvoře lze odevzdávat také bioodpad. Rovněž je několikrát ročně organizován mobilní svoz. V obci Lutín se nenachází funkční ani zrekultivovaná skládka odpadu.

Datové sítě, kabelové rozvody

V obci je dostupná fixní síť CETIN a.s. a sítě mobilních operátorů. Ve fixní síti lze využívat služby společnosti O2 přenosu hlasu a přenosu dat ADSL a VDSL. Rychlost i kvalita připojení je na standardní úrovni. Připojení na internet je též možné pomocí WiFi a poskytovatelů: SIGMA SOFT spol. s r.o., Sprintel s.r.o., Infos Art s.r.o. a dalších. V roce 2024 byly v místní části Lutín zahájeny stavby optických sítí FTTH společností T-Mobile Czech Republic a SPRINTEL. V místní části Třebčín jsou projektovány optické sítě FTTH společností SPRINTEL a CETIN.

Energetika

Obec Lutín má zpracovanou Místní energetickou koncepci z roku 2022. V ní jsou navržena opatření na snížení spotřeby energií, zejména pak zateplení svislých a vodorovných konstrukcí na budovách v majetku obce (tam, kde ještě nebylo realizováno) a dále budování fotovoltaických elektráren na obecních nemovitostech. V roce 2026 budou na vodním zdroji Trávníky a čistírně odpadních vod dokončeny fotovoltaické elektrárny, každá o výkonu 50 kWp. Dále bude vybudována fotovoltaická elektrárna o výkonu 34 kWp na střeše Komunitního domu pro seniory č.p. 111 v Lutíně a o výkonu 19,7 kWp na střechu stavebního úřadu. Současně probíhá příprava dokumentace pro umístění FVE na střechy obecního úřadu, technických služeb a budov základní školy.

1.4.2 Dopravní infrastruktura

Napojení obce na silniční a železniční síť

Obec Lutín a její místní část Třebčín jsou napojeny na silniční síť díky komunikacím 2. třídy II/570 a komunikacím 3. třídy, a to III/44814, III/44925 III/57011 a III/57013. Komunikace č. II/570 (v extravilánech) a III/44814 jsou po celkové rekonstrukci a jejich stav je výborný. Komunikace č. III/57011 která vede do města Prostějov, prošla v roce 2024 opravou povrchu a její stav je uspokojivý.

Komunikace II/570 v intravilánu obce je v havarijním stavu, její rekonstrukce je Olomouckým krajem plánována na rok 2027.

Z města Prostějov je dále možné se napojit na dálniční síť, a to díky D46. V tomto případě je vzdálenost na nájezd D46 cca 4,8 km. Dále je možné se napojit na D35 ve směru na Mohelnici, kde je vzdálenost na nájezd u Křelova cca 10,8 km.

Nejbližší napojení obce na železniční trať (trať 275 Olomouc- Senice na Hané - Třebčín- Prostějov) je Třebčíně a odtud se občané mohou dostat dále do Prostějova na železniční trať Olomouc - Prostějov- Vyškov- Brno. Nicméně spoje z Třebčína nejsou moc časté a lepší dostupnost je zajištěna pomocí autobusové dopravy. Dopravní zatížení je minimální díky faktu, že obec neleží na důležité dopravní trase, která by vedla přímo přes obec. Vyšší dopravní zatížení má však obec Lutín, která leží na silnici II/570 vedoucí do Olomouce. Ta je velmi využívána občany nejen okolních obcí, ale i občany Lutína a Třebčína na dojíždění do práce.

Mapa 4 Krajské silnice na katastru obce



Zdroj: <http://geoportal.gov.cz/web/guest/map?openNode=Orthoimagery&keywordList=inspire>

Tabulka 27 Seznam krajských cest procházejících katastrem obce

Číslo	Silnice	Technický stav
III/44814	Silnice Luběnice- Lutín	Silnice je v intravilánu ve špatném stavu, v extravilánu obce je po celkové rekonstrukci ve výborném stavu.
III/44925	Silnice Lípy- Třebčín- Olšany u Prostějova	Silnice jak v extravilánu, tak v intravilánu obce ve špatném stavu a je nutná rekonstrukce.

II/570	Silnice Slatinice- Lutín- Hněvotín	Silnice Slatinice - Lutín a Lutín- Hněvotín po celkové rekonstrukci ve vynikajícím stavu. Silnice v intravilánu v havarijním stavu.
III/57011	Silnice Lutín-Olšany u Prostějova	Silnice v intravilánu obce po rekonstrukci v roce 2008. Silnice v extravilánu prošla v roce 2024 opravou povrchu a je v uspokojivém stavu.
III/57012	Silnice v intravilánu obce Lutín	Silnice je v uspokojivém stavu.
III/57013	Silnice Třebčín- Lutín	Silnice jak v intravilánu obce, tak v extravilánu obce ve zhoršeném stavu.

Zdroj: Vlastní šetření

Místní komunikace

Obec disponuje sítí místních komunikací o celkové délce 8 843 m. Z celkové výměry je 173 m v havarijním stavu s nutností rekonstrukce či vystavění v nejbližší době. Ostatní komunikace jsou ve vyhovujícím stavu a jsou kryty živící případně dlažbou. Podrobnou mapu stavu místních komunikací lze nalézt v mapové příloze, kde je jasně vidět stav místních komunikací a jejich lokalizace.

Místní komunikace jsou udržovány vlastními kapacitami, v případě nedostatku vlastních kapacit vypomáhají s údržbou najatí soukromí podnikatelé.

V obci Lutín jsou řešena parkovací místa. Parkování je řešeno v lokalitě panelového sídliště, kde postupně probíhá celková revitalizace. Ostatní parkovací plochy jsou neoficiální a lidé parkují na svých pozemcích či vjezdech. Problematika parkovacích míst je řešena po komplexní rekonstrukci místních a krajských komunikací, která vždy následuje po rekonstrukci inženýrských sítí, která v obci Lutín a místní části Třebčín probíhá. Komunikace v nejhorším stavu jsou Slatinická v Lutíně, Ulička – Třebčín a Vévoz – Třebčín.

Tabulka 28 Stav místních komunikací

Obec	Stav místních komunikací	Celková délka místních komunikací v daném stavu
Lutín	Místní komunikace v uspokojivém stavu, v nejbližších 7 letech nebude třeba výraznějších investic.	Cca 4 325 m
	Místní komunikace v kritickém stavu, vyžaduje okamžitou opravu či investici, velmi zhoršená sjízdnost.	Cca 173 m
	Místní komunikace ve zhoršeném stavu, v nejbližších letech nutnost investovat pro zabezpečení požadované funkčnosti.	Cca 643 m

Zdroj: Vlastní šetření

Tabulka 29 Stav místních komunikací

Obec	Stav místních komunikací	Celková délka místních komunikací v daném stavu
Třebčín	Místní komunikace v uspokojivém stavu, v nejbližších 7 letech nebude třeba výraznějších investic.	Cca 2 939 m
	Místní komunikace v kritickém stavu, vyžaduje okamžitou opravu či investici, velmi zhoršená	Cca 763 m

	sjízdnost.	
	Místní komunikace ve zhoršeném stavu, v nejbližších letech nutnost investovat pro zabezpečení požadované funkčnosti.	Cca 0 m

Zdroj: Vlastní šetření

Cyklodoprava

Cyklodoprava je v obci řešena komplexně a vychází ze studie cyklodopravy zpracované v roce 2015. Z místní části Lutín vede cyklostezka (s dovoleným pohybem chodců) do místní části Třebčín a do Obcí Slatinice, Luběnice a Hněvotín. V intravilánu Lutína vede navazující úsek po ulici Třebčínská, přes ulici Školní až po budovu pošty. V extravilánu mají cyklostezky asfaltový povrch, v intravilánu dlážděný. V současné době je již připravována stavba cyklostezky z Lutína do Olšan u Prostějova, dále v intravilánu na ulicích Olomoucká a Jana Sigmunda. V přípravě je rovněž cyklostezka z Třebčína do Kaple (místní část Čelechovic na Hané).

Tabulka 30 Stav chodníků

Obec	Stav cyklostezky	Celková délka cyklostezek v daném stavu
Lutín	Cyklostezky v dobrém stavu, do kterých není potřeba výraznějších investic v dalších letech.	Cca 4 831m
	Místa bez cyklostezek, kde je nutné vybudování nových.	Cca 1 786 m
	Cyklostezky, do jejichž rekonstrukce je nutné investovat nejlépe ihned.	Cca 0 m

Zdroj: Vlastní zpracování

Tabulka 31 Stav chodníků

Obec	Stav cyklostezky	Celková délka cyklostezek v daném stavu
Třebčín	Cyklostezky v dobrém stavu, do kterých není potřeba výraznějších investic v dalších letech.	Cca 471 m
	Místa bez cyklostezek, kde je nutné vybudování nových.	Cca 3 400 m
	Cyklostezky, do jejichž rekonstrukce je nutné investovat nejlépe ihned.	Cca 0 m

Zdroj: Vlastní zpracování

Chodníky v obci Lutín

Chodníky v obci Lutín a jeho místní části Třebčín jsou v dobrém stavu. V rámci vypracování programu rozvoje obce Lutín došlo k zjištění stavu všech chodníků v obci. Stav chodníků, celkové metry lze vyčíst z tabulky (viz níže). Celková délka chodníků i s chodníkem, který je potřeba vybudovat či opravit, je 12 049 m.

Tabulka 32 Stav chodníků

Obec	Stav chodníku	Celková délka chodníku v daném stavu
Lutín	Chodníky v dobrém stavu, do kterých není potřeba výraznějších investic v dalších letech.	Cca 10 592 m
	Místa bez chodníků, kde je nutné vybudování nových chodníků.	Cca 0 m
	Chodníky, do jejichž rekonstrukce je nutné investovat nejlépe ihned.	Cca 0 m

Zdroj: Vlastní zpracování

Tabulka 33 Stav chodníků

Obec	Stav chodníku	Celková délka chodníku v daném stavu
Třebčín	Chodníky v dobrém stavu, do kterých není potřeba výraznějších investic v dalších letech.	Cca 3 751 m
	Místa bez chodníků, kde je nutné vybudování nových chodníků.	Cca 243 m
	Chodníky, do jejichž rekonstrukce je nutné investovat nejlépe ihned.	Cca 0 m

Zdroj: Vlastní zpracování

Dopravní obslužnost

Tabulka 34 Dostupnost a vzdálenost měst Olomouc a Prostějova

Lutín	Vzdálenost (km)	Dostupnost (min)
Olomouc	11,1	30
Prostějov	12,6	40

Zdroj: Vlastní šetření

Tabulka 35 Dostupnost a vzdálenost měst Olomouce a Prostějova

Třebčín	Vzdálenost (km)	Dostupnost (min)
Olomouc	13	40
Prostějov	10,6	35

Zdroj: Vlastní šetření

Počet spojů jak autobusů, tak vlaků je 42 ve všední den. O víkendu je celkový počet spojů 15. Doba, za kterou mohou občané docestovat do města Prostějova, je cca 40 minut. Dopravní spojení mezi Lutínem a krajským městem Olomouc je možno v pracovních dnech cca 51 spoji. A o víkendu je možné se dopravit do krajského města 25 spoji. Průměrná doba, která je potřeba na dopravu do krajského města, je cca 40 minut, některé spoje jedou do krajského města i více než dvě hodiny, a to díky faktu, že je nutné přeseďat na jiný autobus či vlak. Na většinu návazných spojů je nutné přeseďat v městě Prostějov nebo v městě Olomouc. Spoje jsou zajišťovány firmami například ARRIVA MORAVA a.s., České dráhy a.s. a FTL- First Transport Lines a.s. a Vojtila.

Dopravní spojení do místních částí je následující:

Tabulka 36 Dopravní spojení do Olomouce a Prostějova (počet spojů)

Místní část	Olomouc (počet spojů)		Prostějov (počet spojů)	
	Všední dny	Víkend	Všední dny	Víkend
Lutín	51	25	42	15
Třebčín	38	20	25	11

Zdroj: Vlastní šetření, idos.cz

Množství a kvalita spojů je dostatečná. Místní část Třebčín leží na železniční trati Prostějov - Červenka. V přestupních stanicích je možné pokračovat: v Prostějově ve směru Olomouc nebo Brno, v Kostelci na Hané ve směru Konicko, v Senici na Hané ve směru Olomouc. Areál Sigma Lutín je k železniční trati připojen vlečkou.

Průměrná doba dopravy do krajského města Olomouc je 25 minut.

Obec je zapojena do systému IDSOK a KIDSOK. V rámci dopravní obslužnosti nechybí žádné spoje.

1.5 Vybavenost

1.5.1 Bydlení

Níže uvedená tabulka 35 zobrazuje domovní fond v obci Lutín a v jejích místních částech. Tato tabulka vychází ze SLDB (sčítání lidu, domů a bytů) z roku 2021.

Tabulka 37 Domovní fond

	Celkem	rodinné domy	bytové domy	ostatní budovy
Domy úhrnem	544	469	61	14
Domy obydlené	512	438	61	13
z toho podle vlastnictví domu	fyzická osoba	441	432	4
	obec, stát	5	1	3
	bytové družstvo	26	1	25
	spoluvlastnictví vlastníků bytů	32	2	30
z toho podle období výstavby nebo rekonstrukce domu	1919 a dříve	39	36	3
	1920 - 1945	63	53	7
	1946 - 1970	112	90	21
	1971 - 1980	46	43	2
	1981 - 1990	61	39	22
	1991 - 2000	33	32	-
	2001 - 2010	72	68	3
	2011 - 2015	27	24	-
2016 a později	38	38	1	

Zdroj: ČSÚ (veřejná databáze, SLDB 2021)

Z tabulky 36 je patrné, že v Lutíně a místních částech bylo v roce 2021 (SLDB) celkem 544 domů, z toho 469 rodinných domů, 61 bytových domů a 14 ostatních budov. Z toho obydlených domů bylo celkem 512, obydlených rodinných domů bylo 438, obydlených bytových domů bylo 61 a 13 ostatních budov. Z toho podle vlastnictví domu bylo celkem 432 rodinných domů ve vlastnictví fyzické osoby, 4 bytové domy byly ve vlastnictví fyzické osoby a 5 ostatní budova. Obec či stát vlastnil 1 rodinný dům a 1 bytový dům. Bytové družstvo vlastnilo 26 bytových domů. Dále je možné z tabulky 35 vyčíst období výstavby nebo rekonstrukce domu a vlastnictví v jednotlivých letech.

Další tabulka 38 zobrazuje obydlené byty podle právního důvodu užívání a počtu obytných místností. Celkem obydlených bytů bylo 1 257, z toho 494 rodinných domů, 728 bytových domů a 35 ostatních budov. Z toho se právní důvod užívání bytu týkal celkem 419 rodinných domů ve vlastním domě, v osobním vlastnictví byly 4 rodinné domy a 418 bytových domů. Nájemních rodinných domů bylo 11, 78 nájemních bytových domů a 16 ostatní budova. Družstevních bytových domů bylo 151. Dále je z tabulky 38 možné vyčíst počet obytných místností v rodinných či bytových domech.

Tabulka 38 Obydlené byty podle právního důvodu užívání a počtu obytných místností

		Celkem	rodinné domy	bytové domy	ostatní budovy
Obydlené byty celkem		1257	494	728	35
z toho právní důvod užívání bytu	ve vlastním domě	432	419	12	1
	v osobním vlastnictví	422	4	418	-
	nájemní	105	11	78	16
	družstevní	151	-	151	-
z toho s počtem obytných místností	1	34	5	14	15
	2	69	16	47	6
	3	265	57	205	3
	4	533	146	386	1
	5 a více	302	259	41	2

Zdroj: ČSÚ (veřejná databáze, SLDB 2021)

Informace z katastrálního úřadu (ČÚZK) - statistické údaje uvádějí, že k 9. 11. 2025 je v katastrálním území Lutín 44 bytových domů čísla popisného, 242 rodinných domů čísla popisného, 2 víceúčelové budovy čísla popisného, 204 garáží bez čísla popisného/čísla evidenčního, 44 jiných staveb bez čísla popisného/čísla evidenčního, 8 zemědělských staveb bez čísla popisného/čísla evidenčního, 1 rozestavěná budova atd. Více informací prezentuje níže uvedená tabulka 37.

Tabulka 39 Statistické údaje z ČÚZK (stav ke dni: 9. 11. 2025) – katastrální území Lutín

Typ údaje	Způsob využití	Počet
číslo popisné	administrativní	1
číslo popisné	bytový dům	44
číslo popisné	občanská vybavenost	15

Typ údaje	Způsob využití	Počet
číslo popisné	rodinný dům	242
číslo popisné	ubytovací zařízení	2
číslo popisné	víceúčelová budova	2
číslo popisné	výroba	11
číslo evidenční	zemědělská stavba	1
bez čísla popisného/čísla evidenčního	administrativní	1
bez čísla popisného/čísla evidenčního	garáž	204
bez čísla popisného/čísla evidenčního	jiná stavba	44
bez čísla popisného/čísla evidenčního	obchod	1
bez čísla popisného/čísla evidenčního	občanská vybavenost	17
bez čísla popisného/čísla evidenčního	rodinná rekreace	1
bez čísla popisného/čísla evidenčního	technické vybavení	9
bez čísla popisného/čísla evidenčního	výroba	59
bez čísla popisného/čísla evidenčního	zemědělská stavba	8
rozestavěné		1
Celkem BUDOV		667
bytová zástavba	byt	481
bytová zástavba	byt	13
celkem jednotek		514
List vlastnictví		1048
spoluvlastník		1773

Zdroj: ČÚZK (stav ke dni 9. 11. 2025)

V katastrálním území Třebčín jsou aktuálně 3 bytové domy čísla popisného, 258 rodinných domů čísla popisného, 8 objektů rodinné rekreace čísla evidenčního, 18 garáží bez čísla popisného/čísla evidenčního, 3 rodinné domy bez čísla popisného/čísla evidenčního, 15 zemědělských staveb bez čísla popisného/čísla evidenčního, 1 rozestavěná budova atd. Více údajů zobrazuje níže uvedená tabulka 38.

Tabulka 40 Statistické údaje z ČÚZK (stav ke dni: 9. 11. 2025) – katastrální území Třebčín

Typ údaje	Způsob využití	Počet
číslo popisné	bytový dům	3
číslo popisné	doprava	1
číslo popisné	jiná stavba	4
číslo popisné	občanská vybavenost	4
číslo popisné	rodinný dům	258
číslo popisné	výroba	4
číslo evidenční	rodinná rekreace	8
bez čísla popisného/čísla evidenčního	garáž	18
bez čísla popisného/čísla evidenčního	jiná stavba	18
bez čísla popisného/čísla evidenčního	občanská vybavenost	1
bez čísla popisného/čísla evidenčního	rodinný dům	3
bez čísla popisného/čísla evidenčního	technické vybavení	1
bez čísla popisného/čísla evidenčního	zemědělská stavba	15
rozestavěné		1
celkem BUDOV		343
bytová zástavba	byt	14
bytová zástavba	garáž	2
bytová zástavba	jednotka nebytová	7
celkem jednotek		23
List vlastnictví		463
spoluvlastník		648

Zdroj: ČÚZK (stav ke dni 9. 11. 2025)

Počet zájemců o dům/byt:

Obec Lutín a místní část Třebčín nevede evidenci, nicméně pravidelně je vedení obce dotazováno na možnost koupě stavebního pozemku či pronájmu bytu. Obec vlastní 4 byty, ty jsou však dlouhodobě obsazeny. Současně obec vlastní Komunitní dům pro seniory s 22 byty 1+kk, které jsou určeny pro seniory starší 60 let, kteří nevlastní žádnou nemovitost. Tyto jsou rovněž dlouhodobě obsazeny.

Podpora bytové výstavby obcí:

V posledních letech se znovu rozběhla výstavba rodinných domů na určených rozvojových plochách. Jedná se o soukromé developerské projekty. Tyto obec podporuje v rámci tvorby územně plánovací dokumentace, poskytnutí obecních pozemků pro výstavbu technické infrastruktury a pomoc při vyřizování potřebných povolení.

Rozvojové plochy, územní plán (plochy připravené pro bytovou výstavbu):

Existuje dostatek rozvojových ploch dle územního plánu, ale jsou ve vlastnictví FO.

Zanedbané a nevyužívané budovy:

Mezi zanedbané objekty patří stará hala (tělocvična) v objektu Sigm. SŠS Lutín, rovněž některé rodinné domy v rámci zástavby.

Sociální bydlení:

V současné době není uvažováno o výstavbě sociálních bytů z důvodu nedostatku prostoru. Za sociální bydlení lze považovat byty v Komunitním domě pro seniory (22x 1+kk)

Podíl domů využívaných pro rekreaci:

V obci nejsou žádné objekty využívané pro rekreaci.

Individuální rekreační objekty:

V obci nejsou žádné rekreační objekty.

1.5.2 Školství a vzdělávání

Základní škola a Mateřská škola Lutín příspěvková organizace

V obci Lutín je dětem a žákům k dispozici mateřská škola se školní jídelnou a úplná základní škola se školní družinou a jídelnou. Zřizovatelem celé organizace je obec Lutín. Technické vybavení škol je na velmi dobré úrovni, přesto investiční potřeby existují.

Mateřskou školu navštěvují děti převážně z Lutína a Třebčína. Základní školu navštěvují také žáci převážně z obcí Lutín a Třebčín, ale přesto, že není školou spádovou, dojíždí sem žáci ze Slatinic, Líp, Slatinek, Luběnice, Čelechovice na Hané, Kaple, Těšetic, Hněvotína či Olomouce.

Poslední změna v zařazení:

od 16. 12. 2005 nový název: Základní škola a Mateřská škola Lutín příspěvková organizace

IZO: 102 308 659 - Základní škola (kapacita 470, kapacita stávající budovy - 410 žáků)

IZO: 119 900 131 - Školní družina (kapacita 150 žáků, kapacita budovy ŠD – 120 žáků, jedno oddělení – 30 žáků je umístěno v budově ZŠ)

IZO: 102 892 580 - Školní jídelna ZŠ

IZO: 102 892 580 - Školní jídelna MŠ (celková kapacita obou jídelen – 700 jídel)

IZO: 107 627 761 - Mateřská škola (kapacita 112 dětí)

Tabulka 41 Kapacita a naplněnost školského zařízení

Rok	Rejstříková kapacita	Kapacita budovy	Naplněnost	Volná místa
2024/2025	112	112	112 míst	0

Zdroj: Vlastní zpracování

Mateřská škola je naplňována do maximálního počtu, to je 112 dětí. Zřizovatel může udělit výjimku z maximálního počtu dětí (§23 odst. 4 a 5 zákona č.561/2004 Sb., školský zákon), kapacita každé ze čtyř tříd tak může činit 28 dětí.

Z tabulky 39 je zřejmé, že naplněnost MŠ je 100%. V současné době jsou k předškolnímu vzdělávání přijímány děti od dvou let věku dle daných kritérií. Děti jsou ve školním roce přijímány do mateřské školy postupně tak, aby byla vždy naplněna maximální kapacita (dítě mladší 3 let snižuje maximální kapacitu třídy o 2).

V uplynulých dvou letech byli uspokojeni všichni žadatelé z naší obce.

Výchova a vzdělávání probíhá ve věkově smíšených třídách, děti mají dostatek příležitostí k získání sociální zkušenosti ve skupině, kde se přirozeně učí takovým schopnostem, jako je souhra, soucit, spolupráce. Smíšené třídy vznikají s ohledem na přání dětí, rodičů a sourozenců, avšak není vyloučeno, že v budoucnu bude zřízena třída pouze pro dvouleté děti.

Provoz mateřské školy je denně od 6:00 do 16:30 hodin.

Základní škola

Základní škola poskytuje základní vzdělání. Zabezpečuje výchovu ve smyslu vědeckého poznání a v souladu se zásadami vlastenectví, humanismu a demokracie a poskytuje mravní, estetickou, pracovní, zdravotní, tělesnou a ekologickou výchovu žáků. Umožňuje též náboženskou výchovu.

Škola připravuje žáky pro další studium a praxi na středních školách.

ZŠ má 9 ročníků, z toho 1. až 5. ročník tvoří 1. stupeň, 6. až 9. ročník tvoří 2. stupeň.

Tabulka 42 uvádí současný stav kapacity dle Rejstříku škol a školských zařízení a reálnou naplněnost.

Tabulka 42 Kapacita a naplněnost školského zařízení

Rok	Rejstříková kapacita	Kapacita budovy	Naplňenost
2024/2025	470	410	344

Zdroj: kapacita - Rejstřík škol a školských zařízení a vlastní šetření, 2024.

Kapacita základní školy není však určena s ohledem na odborné učebny a organizační potřeby školy. Jistě v naplněnosti tříd a školy jsou rezervy a případné zájemci jsou přijímáni, zákonným zástupcům se snaží škola vyhovět i v průběhu školního roku a žáci mají možnost přestupu v podstatě kdykoliv.

Školní družina

Jednou ze součástí školy je **školní družina**. Navštěvovat ji může až 150 žáků, v letošním školním roce je to 144 žáků. Do ŠD se mají možnost přihlásit žáci 1. stupně a dojíždějící žáci 2. stupně ZŠ. Provoz ŠD je v ranních hodinách od 6:00 do 7:45 hodin, odpoledne pak od 11:30 do 16:30 hodin.

Vychovatelky s dětmi pracují v pěti odděleních (jedno oddělení pracuje v budově základní školy).

Školní kuchyně s jídelnami

Ke škole patří neodmyslitelně také její dvě **školní kuchyně s jídelnami**. Školní jídelna ZŠ zajišťuje stravování žákům a také cizím strávníkům, je možné si vybírat ze dvou jídel.

Ve školním roce bylo ke stravování v obou jídelnách přihlášeno **532** strávníků (z toho **391** dětí a žáků, **69** zaměstnanců a **72** cizích strávníků).

Školní infrastruktura

ZŠ a MŠ Lutín tvoří čtyři budovy. **1. stupeň ZŠ – stará budova** – zde byla postupně provedena generální oprava podlah v učebnách, opravena sociální zařízení, postupně probíhá výměna osvětlení. V budoucnu bude nutné provést opravu střechy a zpevnění stropů. Nutná bude také výměna rozvodů elektřiny.

2. stupeň ZŠ, tzv. nová škola – byla provedena postupná oprava podlahových krytin, postupně se provádí výměna osvětlení. V budově je nutné provést generální opravu šaten a sociálního zařízení.

V obou budovách byla v rámci projektu Energetické úspory v ZŠ vyměněna okna, vyměněna střecha nové budovy, bylo provedeno zateplení pláště a vyměněny rozvody tepla s generální opravou kotelny. V současné době se buduje nová venkovní učebna.

Podářilo se provést generální opravu (výměnu) výtahu (výtahové plošiny), kdy obě budovy ZŠ jsou bezbariérové.

V roce 2025 byla realizována stavba Venkovní učebny pro výuku odborných předmětů.

V budoucnu se plánuje rekonstrukce dílen a přilehlých kabinetů a šaten a vznik nových odborných učeben. Rádi bychom zřídili také učebnu virtuální reality a interaktivní učebny na 1. i 2. stupni.

Také je v plánu vybudování relaxačního prostoru ve dvoře školy, který bude sloužit k aktivnímu i pasivnímu odpočinku i k výuce.

Budova ŠD se školní jídelnou – Komplettní oprava elektroinstalace, zateplení pláště včetně výměny oken proběhlo v roce 2014, po opravě je také sociální zařízení. V budoucnu bude nutné opravit střechu budovy.

Ve školní jídelně má novou vzduchotechniku s rekuperací a nový lapač tuků.

MŠ se školní jídelnou - budova je po celkové rekonstrukci pláště, střechy a nouzového schodiště. Byla provedena také oprava elektroinstalace a generální oprava sociálního zařízení. Postupně plánujeme revitalizaci školní zahrady s pořízováním nových herních prvků. V roce 2025 byla po desti letech instalována nová střešní krytina.

Školní hřiště – v areálu školy je žákům k dispozici školní hřiště. Jedná se o moderní hřiště s kompletním umělým povrchem – hřiště na míčové hry, běžecký ovál, doskočiště a výseč na vrh koulí. Průběžně jsou na hřišti prováděny opravy – výměna části povrchu na hřišti míčových her, výměna ochranných sítí. Plánujeme výměnu povrchu běžecké dráhy a průběžné provádění dalších oprav.

Školní poradenské pracoviště

V základní škole pracuje školní psycholog, speciální pedagog, metodik prevence, školní poradce. Všechny specializované funkce vykonávají odborně kvalifikovaní pracovníci.

Aktivity pro veřejnost

Při škole pracuje Spolek rodičů a přátel školy, společně s ním škola pořádá dětský karneval, školní ples, škola každoročně organizuje Rozsvěcování vánočního stromu v Lutíně, dny otevřených dveří pro veřejnost, kulturní pořady a vystoupení při různých příležitostech – Setkání seniorů, Vítání občanů aj.

Škola úzce spolupracuje se Sborem pro občanské záležitosti v Lutíně.

Mimoškolní aktivity

Škola pořádá pro své děti a žáky školy v přírodě, lyžařský kurz, výlety a exkurze, pro žáky ZŠ pak výuku plavání, sportovní soutěže a další. Důležitou součástí je také doučování žáků ohrožených školním neúspěchem a pedagogické intervence.

Pravidelná mimoškolní činnost na ZŠ

- **kroužky na ZŠ:** několik kroužků keramiky, sportovní kroužky, kroužky vaření, kroužek robotiky, programování a 3D tisku, kroužek deskových her,

- **kroužky při ZŠ:** spolupracujeme s lektory – Judo Lutín, florbalový tým – FBC Tornáda Lutín, kopaná – TJ Sigma Lutín, taneční kroužek Olymp Dance, atletická příprava, hra na kytaru, náboženství

- **pobočka ZUŠ Iši Krejčího:** hudební obory

Práce s dětmi a mládeží

Práci s dětmi a mládeží zastává také řada spolků, např. RC Klásek, DUHA křišťál, TJ Sigma Lutín, FBC Tornáda Lutín, Modeláři.

Sociální inkluze

V základní škole je zajištěn bezbariérový přístup. Základní škola i mateřská škola má zkušenosti se vzděláváním a výchovou žáků, kteří vyžadují zvláštní péči, v obou školách pracují asistenti pedagoga.

Financování školství

Zřizovatel přispívá každoročně na provoz škol. Tabulka 41 udává výši příspěvku zřizovatele základní školy a mateřské školy. Zásadní opravy jdou výhradně z rozpočtu obce, nejsou součástí příspěvku.

Tabulka 43 Financování školství

Rok	Příspěvek zřizovatele
Mateřská škola	Rozpočet celé organizace Cca 9 milionu korun
Základní škola	

Zdroj: Zpracování vlastní

1.5.3 Zdravotnictví

V obci se nachází zdravotní středisko. Nejbližší nemocnice je pak v nedaleké Olomouci (Fakultní nemocnice Olomouc – vzdálena 9 km), Vojenská nemocnice v Olomouci (vzdálena 15 km), nebo nemocnice v Prostějově (vzdálena 13 km). Zdravotnická záchraná služba je dostupná z Olomouce nebo Litovle (max. dojezd 20 min.)

V Lutíně je dostačující síť základní zdravotnické péče. Specializovaná zdravotnická zařízení se nacházejí v Olomouci (např. Poliklinika Olomouc – vzdálena 11 km, SPEA Olomouc – vzdálena 11 km, Poliklinika AGEL – vzdálena 13 km). V těchto specializovaných zdravotnických zařízeních jsou poskytovány zejména zdravotnické služby ambulantního typu (péče pro děti a dorost, gynekologie, interna, kožní oddělení, neurologie, oční klinika, onkologie, ORL, ortopedi, praktický lékař, urologie, zubní ambulance aj.).

Tabulka 44 Poskytovatelé zdravotnických služeb v Lutíně

	Typ zařízení	Jméno a příjmení	Kontaktní informace
1.	Ordinace praktického lékaře pro dospělé	MUDr. Monika Behúňová	Lutín, Jana Sigmunda 87, tel.: 585 652 579, Ordinační hodiny: Po. – St., Pá : 7:30 – 9:30 (akutní stavy) Po. – St., Pá.: 9:30 – 12:30 (objednání) Čt. 13:00 – 14:30 (akutní stavy), Čt.: 14:30 – 18:00 (objednání)
2.	Ordinace praktického lékaře pro dospělé	MUDr. Monika Chvátilová	Lutín, Jana Sigmunda 87, tel.: 585 652 580, Ordinační hodiny: Pondělí – Pátek: 7:00 – 12:00 hod.
3.	Ordinace	MUDr. Jana Sýkorová	Lutín, Jana Sigmunda 87, tel.: 585 652 578,

	praktického lékaře pro děti a dorost		Ordinační hodiny: Po. - Pá.: 7:30 – 11:30, Út., Čt.: 7:30 – 11:30, 13:00 – 15:00 objednání, St., Pá.: 7:30 – 11:30 hod.
4.	Samostatná ordinace praktického lékaře - stomatologa	MUDr. Josef Kurfurst, MUDr. František Střída -	Lutín, Jana Sigmunda 87, tel.: 585 652 576, 585 652 474, Ordinační hodiny: dle telefonické konzultace
5.	Interní a diabetické oddělení	MUDr. Markéta Dudková	Lutín, Jana Sigmunda 87, tel.: 585 652 583, Provozní doba: ST 9:00 – 13:00
6.	Ortopedická ambulance	MUDr. Marek Večeřa	Lutín, Jana Sigmunda 87, tel.: 585 652 583, Ordinační hodiny: St.: 16:00 – 20:00 hod.
7.	Neurologické oddělení	MUDr. Jiří Praus	Lutín, Jana Sigmunda 87, tel.: 585 652 583, Ordinační hodiny: St.: 13:00 – 15:00 hod
8.	Gynekologické oddělení	MUDr. Jiří Prachař	Lutín, Jana Sigmunda 87, tel.: 585 652 583, Ordinační hodiny: Pá.: 10:00 – 12:00 hod
9.	Léčebné rehabilitace	MUDr. Alois Deutsch Eva Jarošová Jitka Fialová	Lutín, Jana Sigmunda 87, tel.: 585 652 582, Ordinační hodiny: Po - ČT.: 7:00 – 15:00 hod PÁ – 7:00 – 12:00
10.	Oddělení klinické biochemie a hematologie	Pracoviště klinické biochemie a hematologie, s.r.o.	Lutín, Jana Sigmunda 87, tel.: 585 652 586, Ordinační hodiny: Po - PÁ.: 7:00 – 11:00 hod DIA poradna 7:00 – 8:00
11	Fyzioterapie a regenerace Lutín	MUDr. Dagmar Kubínová Bc. Pavlína Šolcová Šárka Matějů	Lutín, Na Záhumení 51, tel. 585 945 751 Ordinační hodiny: Po – ČT: 7:00 – 17:00, Pá: 7:00 – 12:00

Zdroj: vlastní zpracování

V Lutíně je pro občany k dispozici ordinace praktického lékaře pro dospělé, pro děti a dorost, zubní ordinace, ortopedická ambulance či zařízení lékárenské péče. V budově zdravotního střediska dále nalezneme neurologickou a diabetologickou ambulanci, internu, biologickou a hematologickou laboratoř a centrum léčebné rehabilitace. V ulici Na Záhumení nalezneme centrum fyzioterapie a regenerace. V Lutíně chybí lékárna, která byla bohužel zrušena.

1.5.4 Sociální péče

Komunitní plánování sociálních služeb v obci Lutín

Zákon č. 108/2006 Sb., o sociálních službách ve znění pozdějších předpisů zavedl pro kraje povinnost a pro obce možnost zpracovávat střednědobé plány rozvoje sociálních služeb a formulovat základní metodické východisko spolupráce v triádě zadavatelů, poskytovatelů a uživatelů sociálních služeb.

Komunitní plánování sociálních služeb je metoda, která na úrovni obcí nebo krajů umožňuje plánovat sociální služby tak, aby odpovídaly místním specifikům a potřebám jednotlivých občanů. Jedná se o otevřený proces zjišťování potřeb a zdrojů a hledání nejlepších řešení v oblasti sociálních služeb. Metoda, při níž plánujeme rozvoj služeb na daném území pro určité skupiny znevýhodněných osob v určitém čase. Plánování probíhá ve třech rovinách – triády:

- **Zadavatelé** – služby platí, zřizují, zadávají, organizují

- **Poskytovatelé** – služby provozují, prodávají, uskutečňují, dodávají, poskytují
- **Uživatelé** – služby potřebují, užívají, hodnotí
- **Veřejnost** – potencionální uživatelé

Triáda je principem řízení procesu komunitního plánování, všechny strany jsou zapojeny a je uplatňován princip partnerství, protože každý ze zástupců triády vstupuje do plánování s rozdílnou motivací.

Cílem komunitního plánování soc. služeb je posilovat sociální soudržnost komunity a podporovat sociální začleňování a předcházet sociálnímu vyloučení jednotlivců a skupin.

Výsledkem komunitního plánování je vytvořený systém sociálních služeb na místní úrovni, který odpovídá zjištěným potřebám, reaguje na lokální odlišnosti a zajišťuje, že finanční prostředky vynaložené na služby jsou efektivně využity.

Statutární město Olomouc využívá metodu komunitního plánování již od roku 2005. Dne 9. 12. 2022 Zastupitelstvo města Olomouce schválilo již 6. komunitní plán sociálních služeb Olomoucka na období let 2023 – 2025.

Aktuální informace týkající se komunitního plánování sociálních služeb lze nalézt na internetových stránkách www.kpss.olomouc.eu

Dostupnost sociálních služeb v obci

Sociální služby jsou v obci dostupné pouze terénní formou. Obyvatelé mohou také využívat sociálních služeb okolních obcí.

Poskytovatelé sociálních služeb v okolí a terénních sociálních služeb

Tabulka 45 Přehled poskytovatelů sociálních služeb v Regionu HANÁ

	Organizace	Forma	Název zařízení	Poskytované sociální služby
1.	Dům seniorů František – Náměšť na Hané, p.o.	p.o. kraje	Dům seniorů František – Náměšť na Hané, p.o.	Domov pro seniory
2.	Domov důchodců Jesenec, p.o.	p.o. kraje	Domov důchodců Jesenec, p.o.	Domov pro seniory
3.	Domov pro seniory Kostelec na Hané, p.o.	p.o. obce	Domov pro seniory Kostelec na Hané, p.o.	Domov pro seniory
4.	Domov pro seniory Ludmírov	p.o. obce obce	Domov pro seniory Ludmírov	Domov pro seniory

5.	Domov se zvláštním režimem Bílsko	o.p.s. kraje	Domov se zvláštním režimem Bílsko	Domov se zvláštním režimem
6.	Mobilní hospic Justýnka, z.ú.		Mobilní hospic	Odborné sociální poradenství, terénní péče, paliativní péče
7.	Centrum Dominika Kokory	p.o. kraje	Domov se zvláštním režimem	Domov se zvláštním režimem
8.	Trilobit o.p.s.	o.p.s. zřizovatelem obec Čelechovice	Trilobit o.p.s.	Chráněné bydlení
9.	Charita Olomouc		Charita Olomouc	Ambulantní, pobytová, terénní
10.	Nejste sami - mobilní hospic, z.ú.		Nejste sami – mobilní hospic, z.ú.	Mobilní hospic
11.	Jdeme autistům naproti		Jdeme Autistům Naproti z. s.	Raná péče, sociální rehabilitace
12.	Sestřička.CZ s.r.o.		SESTŘIČKA.CZ s.r.o.	Zdravotní a sociální péče
13.	Společnost pro ranou péči, pobočka pro zrak Olomouc		Společnost pro ranou péči, pobočka pro zrak Olomouc	Poradenská péče

14.	Andělé stromu života – mobilní hospic		Strom života Andělé Stromu života p. s.	Zdravotní služba, terénní odlehčovací služba, odborné sociální poradenství
15.	Domov pro seniory Komárov z.ú.		Domov seniorů Komárov z. ú.	Domov pro seniory
16.	Hospic na Svatém Kopečku		Hospic na Svatém Kopečku	Odlehčovací pobytová služba

Zdroj: Vlastní zpracování, internetové stránky obcí

1.5.5 Kultura

V obci jsou dvě nemovitě kulturní památky v okrese Olomouc s celostátním významem. Jedná se o sochu anděla na křižovatce silnic do Třebčína a Slatinic a kapli sv. Floriána u silnice do Olšan u bývalého vojenského skladiště (magacíny). Další památkou je kaple Nanebevzetí Panny Marie. Nejcenější gotické památky – kamenná Pieta z počátku 15. století, dřevěné sochy Madony s děťátkem z poloviny 15. století a Madony se svatozáří z poloviny 16. století jsou od počátku 60. let umístěny v zabezpečených výstavních prostorách hradu ve Šternberku a v Arcidiecézním muzeu Olomouc.

KULTURNÍ ATRAKTIVITY V LUTÍNĚ

- **socha anděla při rozcestí silnic do Slatinic a Třebčína** – umístěna replika, originál je v dobrém stavu a je zapůjčen v Arcidiecézním muzeu v Olomouci
- **kaple sv. Floriána** – Lutín (u magacíny), již v majetku obce, výborný stav, po celkové rekonstrukci
- **torzo kříže u ZD Lutín** – ve výborném stavu, po celkové rekonstrukci
- **kaple Nanebevzetí Panny Marie** – Lutín, v uspokojivém stavu
- **socha Panny Marie Lourdské** – Lutín směrem na Luběnice, z roku 1893, v dobrém stavu
- **sousoší sv. Anny** – Lutín, Školní ul., z roku 1891, v relativně dobrém stavu
- **pomník obětem světových válek** - na návsi u kaple v Lutíně, z roku 1928, v relativně dobrém stavu
- **kamenný kříž** – za obcí Lutín, u silnice na Slatinice, z roku 1811, ve špatném stavu

KULTURNÍ ATRAKTIVITY V TŘEBČÍNĚ

- **kaple sv. Floriána** z roku 1859, na návsi (parc. č. 94) - v dobrém stavu
- **kaplička se sochou Panny Marie v očekávání** z roku 1898, v horní části obce (parc. č. 148) - v dobrém stavu
- **pomník obětem světových válek** z roku 1922, před bývalou školou (parc. č. 31) - v dobrém stavu
- **kamenný kříž** z roku 1792, před kaplí (parc. č. 414/1) - **ve výborném stavu po celkové rekonstrukci.**
- **Kamenný kříž** s korpusem ukřižovaného Krista z roku 1867, za obcí směr Olšany (parc. č. 308/1) - v dobrém stavu
- **socha sv. Jana Nepomuckého** z roku 1869, na Zákantí (parc. č. 416) - dobrý stav
- **kamenný kříž** z roku 1833 před č. p. 121 (parc. č. 418) - dobrý stav
- **sousoší Piety** z roku 1898, za obcí směr Slatinice (parc. č. 201/1) - dobrý stav
- **kamenný kříž** z roku 1856, za obcí na Kaplické (parc. č. 371) – **ve výborném stavu, po celkové rekonstrukci**
- **arkádové náspí** z roku 1896 č. p. 116, lidová architektura
- **arkádové náspí** z roku 1921 č. p. 114, lidová architektura

Spolky se sídlem a působností na území obce jsou významnými pořadateli kulturních a společenských akcí v obci i regionu. Přehled nejvýznamnějších akcí, které spolky a obec pořádají v průběhu kalendářního roku, je součástí kapitoly **1.5.5 Kultura**.

Tabulka 46 Akce – kalendář (významné akce pořádané v obci):

Datum	Významné akce pořádané v obci	Pořadatel
leden	Novoroční výstup na Velký Kosíř	TJ Sigma Lutín z.s.
	Lutín – tradiční turnaj v sálovém fotbale	Kulturní komise
	Třebčín – Turnaj ve stolním tenise	S&K Třebčín
	Lutín – Dětský karneval	SRPŠ, ZŠ Lutín
únor	Lutín - Obecní ples	Kulturní komise
	Třebčín - Třebčínské ostatky	Kulturní komise, ČSŽ, S&K Třebčín
	Třebčín – Hasičský ples	SDH Třebčín
	Lutín - Ples SRPŠ	SRPŠ při ZŠ Lutín
březen	Třebčín – Jarní dílny	Kulturní komise
duben	Lutín - Hodová zábava	Kulturní komise
	Lutín - Hody	Kulturní komise
	Lutín – Budíček s hudbou p. Pavlíčka	Obec Lutín
	Lutín - Slet čarodějnic a stavění máje	Kulturní komise

Datum	Významné akce pořádané v obci	Pořadatel
	Třebčín - Slet čarodějnic	S&K Třebčín
květen	Lutín - Oslavy osvobození	Obec Lutín
	Třebčín - Oslavy osvobození	Obec Lutín SDH Třebčín
	Třebčín - Třebčínské hody	SDH Třebčín
	Třebčín – Budíček s hudbou p. Pavlíčka	Obec Lutín
	Třebčín - Volejbalový turnaj – Memoriál Ing. Květoslava Křížka	S&K Třebčín
	Lutín - Kácení máje, dětská den, taneční zábava	Kulturní komise
	Lutín – Běh a pochod Mánesovou stezkou	TJ Sigma Lutín z.s. a Liga Stovkařů
červen	Třebčín – Rodinné odpoledne	Kulturní komise, SDH Třebčín, S&K Třebčín
	Třebčín – Taneční zábava	SDH Třebčín
červenec	Lutín – Rockový festival	Kulturní komise, TJ Sigma Lutín z.s.
	Třebčín – Taneční zábava	SDH Třebčín
září	Lutín – taneční zábava	Kulturní komise
	Lutín - Drakiáda	Kulturní komise
	Třebčín – Hasičský kotlík	SDH Třebčín
	Třebčín – Turnaj v tenise	SDH Třebčín
říjen	Třebčín – Dýňohraní v Třebčíně	S&K Třebčín
	Třebčín – Oslavy 28. října	Obec Lutín, SDH Třebčín
	Třebčín - Třebčínské štrúdl	Kulturní komise
listopad	Třebčín – Zimní dílny	Kulturní komise
	Třebčín – Rozsvícení vánočního stromu	Kulturní komise
	Lutín – Turnaj ve stolním tenise	Kulturní komise
	Lutín - Rozsvícení vánočního stromu	ZŠ Lutín
prosinec	Lutín - taneční večer pro starší a pokročilé	Kulturní komise
	Třebčín – Mikulášská nadílka	Kulturní komise
	Třebčín – Vánoční koncert	Kulturní komise
	Lutín – Tradiční silvestr v Aule ZŠ	Kulturní komise

Zdroj: Vlastní zpracování

Dostupnost kultury v okolí:

Občané převážně dojíždějí za kulturou spádově do Prostějova a Olomouce. Olomouc je městem kultury. Nalezneme zde sídlo Moravské filharmonie a Moravského divadla, které již oslavilo 80. výročí svého založení. Dalším známým divadlem je Divadlo hudby, které se věnuje alternativním projektům

a jako intimní klubová scéna nabízí širokou škálu představení zaměřenou na různorodé publikum. Divadlo Tramtarie a Divadlo Konvikt doplňují olomouckou alternativní scénu a svým repertoárem přitahují hlavně mladé publikum. Divadlo Konvikt ve spolupráci s Moravským divadlem pravidelně pořádá na přelomu dubna a května úspěšný festival Divadelní Flora. Pro nejmenší je v Olomouci loutkové divadlo Kašpárkova říše. V Olomouci nalezneme nespočet galerií, muzeí (např. Arcidiecézní muzeum, Vlastivědné muzeum atd.) a kin (Multikino Cinestar, Premiere Cinemas a Kino Metropol).

Sály (pro divadlo), kina, výstavní prostory, koncertní prostory:

- aula v areálu školy (ve vlastnictví obce) – kapacita 100 osob
- společenský dům společnosti Sigma Group a.s. – sál pro 250 osob
- kulturní a společenské zařízení v Třebčíně - 60 osob
- sál nad hasičskou zbrojnicí v Třebčíně, kapacita 100 osob

Kulturní památky nehmotné:

V obci se každoročně slaví „ostatky“ v Třebčíně.

Kulturní počiny v obci (v uplynulých letech a plánované):

- První zmínka o obci Lutín 1234
- Založení SDH v Třebčíně 8. září 1927
- První zmínka o obci Třebčín 1141

Významní rodáci v Třebčíně

- **Mlčoch Rudolf** (17. 4. 1880, Henneberk - 8. 4. 1948 Olomouc): Ministr veřejných prací 1925 – 1926, ministr železnic 1929 – 1932 a ministr obchodu 1937 – 1938. Prezident Obchodní a živnostenské komory v Olomouci.
- **Přichystal Antonín, PhDr.** (18. 4. 1921 Třebčín - 22. ledna 2001 Třebčín): Vysokoškolský pedagog, ředitel Státní vědecké knihovny, historik, regionální publicista, též autor učebnic a didaktických pomůcek pro výuku dějepisu. Vypracoval stručné dějiny Třebčína „Pohledy do minulosti a současnosti Třebčína“ a historii rodu Sigmundů "Sigmundové“. Ze života a práce tří pumpařských generací".
- **Sigmund Jan, Ing.** (28. 9. 1895 Třebčín - 30. 6. 1942 Brno): Majitel strojírenských a chemických podniků Sigma a Chema v Lutíně. Ještě na začátku okupace se mu podařilo vyvézt z Lutína do Anglie důležité výkresy, dokumentaci, dokonce i vedoucí odborníky a několik desítek obráběcích strojů. Zatčen a v roce 1942 popraven gestapem.
- **Sigmund Ludvík** (17. 8. 1836 Třebčín - 7. 9. 1899 Lutín): Otec Jana a Františka, zakladatelů firmy Sigma Lutín. Od roku 1868 vyráběl pumpy.
- **Vychodil Jan** (26. 8. 1848 Třebčín - 13. 6. 1926 Třebčín): Kaplan na Velehradě. Zabýval se věrozvěsty Cyrilem a Metodějem. V roce 1913 vysvětil v Třebčíně mateřskou školku, která byla postavena v jeho rodném domě.

1.5.6 Sport a volnočasové aktivity

Sportovní a volnočasová infrastruktura

V obci Lutín je k dispozici multifunkční sportoviště v areálu základní školy. K dispozici je hřiště s umělou trávou na fotbal, basketbal, tenis či volejbal. Rovněž je zde běžecký ovál 200m s tartanovým povrchem a zázemím pro lehkou atletiku. Hřiště je v dobrém stavu, v roce 2013 byl kompletně obměněn hrací povrch. Základní škola disponuje tělocvičnou, ta je využívána nejenom žáky školy, ale

i širokou veřejností. V zimním období bývá ve všední dny plně obsazena až do pozdních večerních hodin. Je využívána např. pro florbal, fotbal, volejbal, cvičení, a to jak amatérskými sportovci, tak členy spolků zaměřených na sport.

Nejrozsáhlejším zařízením určeným k sportovnímu vyžití je areál ve vlastnictví TJ Sigma Lutín z.s. V areálu se nachází budova šaten pro kopanou se sociálním zázemím, budova herny stolního tenisu (pět stolů na stolní tenis) se šatnami a sociálním zázemím. V areálu jsou k dispozici dvě travnatá hřiště na velkou kopanou, škvárový běžecký ovál, volejbalový kurt, tři antukové kurty na tenis, tenisová zeď, hokejové kluziště s mantinely a osvětlením. Do areálu bylo v posledních letech investováno. Obě budovy jsou po celkové rekonstrukci a jsou ve výborném stavu. V budově tělocvičny je nově k dispozici sauna a posilovna. Povrch běžeckého oválu by měl být nahrazen asfaltem nebo moderním umělým povrchem. Na jednom z travnatých hřišť by měl být položen umělý trávnik 3. generace s osvětlením, aby bylo možné jej využívat i v zimním období. Všechna tato opatření povedou k tomu, aby sportoviště odpovídala současným trendům a standardům.

V obci Lutín při výjezdu na Olšany u Prostějova je rovněž hřiště určené pro skateboarding, in-line skating či BMX kola (pozůstatek hřiště Opavia pro děti). Jsou zde k dispozici rampy a překážky vhodné pro tyto sporty. Vybavení hřiště bylo v roce 2024 repasováno.

Sigmundova SŠS disponuje oploceným hřištěm s asfaltovým povrchem, to je však využíváno výhradně žáky učiliště. V majetku školy, přesněji jejího zřizovatele Olomouckého kraje, je také skelet nedokončené sportovní haly. V minulých letech byla vedena jednání o společném postupu obce Lutín, Olomouckého kraje a Sigmundovy střední školy strojnické při dobudování této sportovní haly. Tato jednání však Olomoucký kraj ukončil.

V místní části Třebčín je několik sportovišť. Sportovně kulturní areál Ohrada je situovaný u výjezdu na Slatinice. Travnatou plochu v areálu s brankami lze využít na malou kopanou, hasičské soutěže, volejbal a další sporty. V zázemí je pódium s tanečním parketem a barem, a tak zde mohou probíhat kulturní akce: dětský den, taneční zábavy. V areálu je i několik nových herních dětských prvků. Hřiště má v péči SDH. Hřiště za školou s šatnou, které v létě slouží jako tenisový kurt a v zimě jako kluziště. V pronájmu a péči je má rovněž SDH. Zázemí obou hřišť byla vybudována svépomocí především členy SDH. Hřiště v „Domkách“ není aktuálně udržováno. Obec zde zvažuje výstavbu hřiště s umělým povrchem. I v blízkosti tohoto sportoviště jsou umístěny nové herní prvky pro děti. Na všech sportovištích je k dispozici osvětlení (v Domkách v havarijním stavu). Areál Ohrada i hřiště v Domkách jsou přístupny trvale. Hřiště za školou otevírá na požádání správce.

Obec má zpracovaný strategický dokument Plán rozvoje sportu.

Dětská hřiště a prostory pro neorganizované setkávání dětí

Pro volný čas dětí je v bývalé zahradě MŠ v ulici K Sídlišti zřízeno dětské hřiště s nejrůznějšími herními prvky. Rovněž v zahradě „nové“ MŠ je několik herních prvků pro děti. Další herní prvky pro děti jsou v části obce Lutín v areálu Rybníček, kde je mimo jiné umístěn venkovní stůl na stolní tenis či stálá fotbalová brána.

Děti v místní části Třebčín mohou využít 3 hřiště s dětskými prvky: v areálu Ohrada, kde je umístěno několik prvků, na hřišti v Domkách, kde jsou však herní prvky, a na dětském hřišti u KSZ, kde je také několik herních prvků především pro nejmenší děti. Všechna dětská hřiště jsou k dispozici trvale.

Spolky, organizace, aktivity v oblasti sportu v obci

Největším sportovním spolkem je TJ Sigma Lutín z.s. Oddíl kopané TJ Sigma Lutín z.s. zahrnuje mužstvo mužů, dorostenců, dvě žákovská družstva a dvě přípravky. Všechna mužstva se účastní organizovaných soutěží na krajské a okresní úrovni. V rámci oddílu stolního tenisu fungují pouze dvě mužská družstva, která působí v krajské soutěži. V rámci TJ Sigma funguje rovněž oddíl tenisu (včetně dětí a mládeže), také turistický oddíl, který několikrát ročně organizuje zájezdy.

Dalším ze spolků věnujícím se sportovní činnosti je FBC Lutín, který organizuje pro mládež tréninky a turnaje ve florbalu. Tréninky probíhají v tělocvičně základní školy, turnaje jsou pořádány v dostupných sportovních halách v městě Olomouc a okolí.

Spolek JUDO Lutín organizuje tréninky a turnaje v bojovém umění judo zejména pro děti a mládež.

Sportovní akce pro svoje členy a občany obce organizují rovněž RC Klásek, z.s., okrajově i spolek DUHA Křišťál.

Občanské sdružení S&K Třebčín vyvíjí činnosti směřující k sportovnímu, kulturnímu a společenskému vžití členů i ostatní veřejnosti a vytváří ekonomické a materiální podmínky pro jeho zajištění. Spolupracuje s jinými organizacemi při pořádání společenských, sportovních a kulturních akcí.

Významným spolkem ve sportovní oblasti je i SDH Třebčín a to nejen pořádáním a účastí na regionálních i mezinárodních soutěžích v požárním sportu, ale také údržbou sportovišť a pořádáním sportovních soutěží: malá kopaná, tenis. Členové SDH organizují pro děti kroužek požárního sportu.

Sportovní a volnočasové akce

Za sportovní akci lze jistě považovat novoroční výstup na Velký Kosíř, který je každoročně organizován turistickým oddílem TJ Sigma. Mezi další pravidelně pořádané sportovní akce patří turnaj ve stolním tenise v Třebčíně, Velká cena v běhu mládeže, turnaj v malém fotbale během hodů v místní části Třebčín, pochod a běh Mánesovou stezkou, volejbalový turnaj v Třebčíně, závody na odraždlech, akce Sportuje celá rodina (RC Klásek z.s., Duha Křišťál). Kulturní komise také pořádá v tělocvičně ZŠ turnaj v sálové kopané.

V průběhu roku jsou organizovány tematické workshopy či kurzy. Nepravidelně je kulturní komisí části Třebčín či Rodinným centrem Klásek organizován taneční kurz pro dospělé. Velmi navštěvovanými akcemi jsou podzimní drakiáda na stadionu TJ Sigma Lutín nebo Třebčínské dýňohraní. Obecně lze říct, že v obou částech jsou velmi široké možnosti sportovních a volnočasových aktivit, které se však velmi často potýkají s malou návštěvností občanů.

V obou částech obce je k dispozici tzv. venkovní posilovna (workout) a to v areálu TJ a v Třebčíně „v domkách“.

Sport v okolí (dostupný pro obyvatele obce)

Ve všech okolních obcích jsou oddíly velké kopané. V Olšanech je pro veřejnost k dispozici posilovna a sportovní hala, okruh pro in-line bruslaře, rovněž sauna. V Hněvotíně je unikátní venkovní fit stezka. Ve Slatinicích lze pronajmout kurt na plážový volejbal.

Chybějící sportovní/volnočasová zařízení

Vzhledem k boomer halových sportů jako je florbal či badminton by nejpotřebnější pro obec byla velká sportovní hala, případně provizorní hala nafukovací. Tato hala by byla využívána i základní školou, střední školou a mnohými členy spolků působících na území obce.

1.6 Životní prostředí

1.6.1 Stav životního prostředí

Tradičně průmyslová obec Lutín se nachází v kulturní zemědělské krajině intenzivně využívané pro svou velmi kvalitní půdu pro intenzivní produkční zemědělství. V Lutíně se nachází řada strojírenských firem, navazujících na tradici původního podniku Sigma. Její činnost v minulosti způsobila některé negativní dopady, které jsou patrné do dnešní doby.

Půdní fond, kvalita půd, míra ohrožení erozí

Zemědělská půda tvoří více než 82% rozlohy katastru obce. Lesní pozemky se na katastru obce téměř nenacházejí. Zbývající výměra připadá na nezemědělskou půdu (zastavěné plochy a komunikace). Ze zemědělské půdy je téměř 94% orná a cca 5% zahrady.

Půdy jsou zde velmi kvalitní, nacházejí se zde půdy typu černozem černická.

Kvalita ovzduší

V obci neexistuje větší zdroj znečištění ovzduší. Problémem, zejména v chladnější polovině roku, je bodové znečištění nesprávným topením v některých lokálních domácích topeništích (kotle, krby, kamna), a to zejména v období inverzního klimatu.

Částečným problémem je místní znečištění zejména průtahem silnice druhé třídy II/570 Olomouc – Slatinice s poměrně vysokou intenzitou dopravy přes střed obce Lutín (zejména prašnost a hluk z dopravy). Méně frekventované jsou pak komunikace III vedoucí přes Lutín i Třebčín. Negativní vliv na kvalitu ovzduší mají zejména úseky ve špatném technickém stavu.

Jako zdroj prašnosti jsou v registru vedeny také Stavebniny u Komína, zabezpečující prodej sypkých stavebních materiálů. Tento potenciální jev je však nevýznamný.

Kvalita vody z lokálních zdrojů

Poměrně hojně je v obci využívání lokálních zdrojů podzemní vody domácnostmi jako doplněk k vybudované kompletní vodovodní síti, u části domácností též výlučné. Nejvýznamnějším tokem v území je Blata, která však teče východně, za hranicí katastru obce. Obcí protéká pravostranný přítok Slatinka a z Třebčína tok Deštné. Blata je významným biokoridorem a osou ekologické stability v krajině.

Celé katastrální území Lutín a severní část Třebčína spadá do území Chráněné oblasti přirozené akumulace vod (CHOPAV) Kvartér řeky Moravy, což je v současné době do značné míry limitující prvek pro rozvoj obce.

Východní část katastru Lutína, od okraje zástavby u sídliště po okraj katastru a dále do sousedního katastru, zasahuje do ochranného pásma vodního zdroje Olšany/Dub/Hrdibořice (VLHZ 1577/83-Př).

Pro sledování stavu podzemních vod jsou na severním okraji Lutína situovány 3 vrty pro sledování podzemních vod.

Podzemní vody v Lutíně a zejména v sousedních Olšanech u Prostějova jsou historicky negativně ovlivněny starou zátěží – znečištěním z bývalého podniku Sigma Lutín. Podrobněji viz níže – staré zátěže.

Míra ohrožení hlukem

Nejzávažnějším zdrojem hluku v obci je silnice II. třídy č. 570, která prochází středem Lutína, případně navazující silnice III. třídy. Hlukovým problémem je také nákladní doprava ve vztahu k průmyslovým

areálům. Zatížení hlukem také způsobují výrobní areály firem v průmyslové zóně v Lutíně. Ty však splňují dané hygienické normy.

V letním období je hluk z průmyslových zón v Lutíně a Třebčíně problémem (zaznělo to i v rámci dotazníku pro obyvatelstvo).

Staré zátěže

Na území Lutína a Třebčína jsou evidovány tyto staré zátěže:

- Lutín - SIGMA Lutín spol. s r.o.
- Lutín – Olomouc – Sigma Lutín – magacina
- Třebčín – DTS 4629 Lutín – Třebčín

Severovýchodní část areálu Sigmy Lutín byla v minulosti využívána k takovým činnostem, které s sebou přinášely riziko ekologických havárií a jiných zátěží na životní prostředí, tj. na okolní půdu a podzemní vodu atd.

V důsledku historického úniku chlorovaných alifatických uhlovodíků v areálu firmy SIGMA Lutín došlo ke kontaminaci zemin a následně podzemní vody v areálu této firmy a dále značně rozsáhlého území ve směru proudění podzemní vody, které má v této oblasti obecně směr k jihovýchodu.

Podzemní voda zde byla postižena znečištěním přírodě cizími látkami - konkrétně se jednalo o kontaminaci ropnými látkami (NEL) a chlorovanými uhlovodíky (CIU).

Po sérii sanačních zásahů v posledních asi 25 letech došlo k odstranění kontaminace v zóně areálu SIGMA Lutín a k výraznému poklesu kontaminace v areálu „magacina“. Po ukončení sanačních prací v roce 2006 bylo v roce 2008 provedeno vzorkování, které potvrdilo přetrvávající znečištění podzemní vody chlorovanými etheny. Kontaminační mrak je značně rozsáhlý, jeho délku lze na základě všech dostupných dat odhadovat na cca 4,5 – 5km a šířku až na 1 km.

Přehled nejvýznamnějších prvků ovlivňujících životní prostředí obce pozitivně

- tok Blaty v nedalekém okolí jako významný ekologický koridor
- aktivní zapojení obce do systému třídění odpadu
- plynofikace v obci
- čištění odpadních vod
- smluvní zajištění odběru velkoobjemového a nebezpečného odpadu pro občany obce
- parky a zeleň v obci
- realizace nových ploch zeleně v obci
- pravidelná údržba zeleně v obci
- blízkost lesa Velkého Kosíře

Přehled nejvýznamnějších prvků ovlivňujících životní prostředí obce negativně

- staré zátěže vyplývající z historické průmyslové výroby, znečištění podzemních vod
- stále část domácností se systémem vytápění tuhými palivy
- zvýšení dopravní zátěže v obci, velké množství osobních vozidel a četný průjezd nákladních vozidel
- poloha obce v intenzivně využívané zemědělské kulturní krajině s nízkým koeficientem ekologické stability
- významná průmyslová výroba

1.6.2 Ochrana životního prostředí

Obec Lutín se svou částí Třebčín neleží na území žádného velkoplošného zvláště chráněného území. Nejbližším velkoplošným chráněným územím je CHKO Litovelské Pomoraví. Na katastru obce se nenachází žádné maloplošné zvláště chráněné území ani nezasahuje do území přírodního parku.

Vzhledem ke způsobu využívání krajiny na nejúrodnějších půdách, a zejména k absenci lesních ploch na katastru obce, je koeficient ekologické stability území obce velmi nízký. Proto i jednotlivé ojedinělé prvky krajinné zeleně mají velký význam.

Rozvojové záměry obce tedy nejsou ve střetu s územní ochranou přírody. Obec také neneviduje žádné závažnější problémy obecné ochrany přírody na svém území.

Závažný je však střet s ochranou podzemních vod – CHOPAV je významným limitujícím faktorem pro rozvoj obce.

V obci nepůsobí žádná organizace věnující se systematicky oblasti ochrany přírody.

1.7 Správa obce

1.7.1 Obecní úřad a kompetence obce

Tabulka 47 Personální zajištění OÚ Lutín

Personální zajištění OÚ Lutín		
Orgán	Počet osob/členů	Funkce
OÚ – pracoviště A	9	starosta, místostarosta, tajemník, hlavní účetní, účetní (evidence majetku), matrika (+ Czech POINT, ověřování listin, atd.), podatelna (+ evidence obyvatel), místní poplatky (+ hlášení obecního rozhlasu), správa majetku
OÚ – pracoviště B	10	vedoucí stavebního úřadu, referentka stavebního úřadu – 2x, knihovník, vedoucí technických služeb, pracovník technických služeb – 4x, pracovnice prádelny,
Kulturní komise Lutín	5	předseda, ostatní členové
Kulturní komise Třebčín	7	Předseda, ostatní členové
Sbor pro občanské záležitosti	4	7 členů
Redakční rada Obecního zpravodaje	8	starosta, místostarosta, 6 členů
Zastupitelstvo	15	starosta, místostarosta, ostatní členové

Rada	5	starosta, místostarosta, 2 x radní
Finanční výbor	3	předseda, členové
Kontrolní výbor	3	předseda, členové

Zdroj: www.lutin.cz

Vybavenost obce Lutín

Tabulka 48 Vybavenost obce Lutín

Vybavenost obce	
Typ úřadu	Obecní úřad
Kód obce	503657
Okres	Olomouc
SO ORP	Olomouc
SO POÚ	Olomouc
Finanční úřad	Olomouc
Stavební úřad	Lutín
Matrika	Lutín
Kanalizace (ČOV)	ANO
Veřejný vodovod	ANO
Plynofikace	ANO
Pošta	ANO
Veřejná knihovna	ANO
Zdravotnické zařízení	ANO
Mateřská škola	ANO
Základní škola	ANO
Dostupnost sídla kraje (km)	11
Dostupnost sídla okresu (km)	11

Zdroj: ČSÚ – karty obcí k 31. 1. 2024, vlastní šetření

Organizace zřízené obcí

Obec je zřizovatelem ZŠ a MŠ Lutín, příspěvkové organizace.

Obecní vyhlášky

Přehled vydaných obecních vyhlášek: <https://www.lutin.cz/vyhlasaky.php>

1.7.2 Hospodaření a majetek obce

Rozpočet obce a jeho zhodnocení za 14 let (vyrovnaný/přebytkový/deficitní rozpočet)

Saldo rozpočtu značí rozdíl mezi příjmy a výdaji obce. Kladnou hodnotou se rozumí přebytek rozpočtu, zápornou schodek. Tabulku 49 doplňuje graf 8, ze kterého lze jasně vypočítat, že saldo rozpočtu obce Lutín ve čtrnáctiletém horizontu kolísá, avšak značí, že rozpočet obce je ve většině případů přebytkový. Vyjimku tvoří rok 2022 s výrazným dokončováním investic.

Tabulka 49 Saldo obce

	2011	2012	2013	2014	2015	2016	2017
Celkem saldo (po konsol.)	+ 5 237 571 Kč	+4 337 977 Kč	+5 033 262 Kč	+ 3 386 060 Kč	+ 11 274 tis. Kč	+ 11 189 tis. Kč	+ 15 307 tis. Kč
Na obyvatele	+1 620 Kč	+ 1 341 Kč	+ 1 556 Kč	+ 1 047 Kč	+ 3517 Kč	+ 3500 Kč	+ 4770 Kč
	2018	2019	2020	2021	2022	2023	2024
Celkem saldo (po konsol.)	+ 2 087 tis. Kč	+ 2 623 tis. Kč	-36 253 tis. Kč	+ 30 826 tis. Kč	-19 747 tis. Kč	+ 34 792 tis. Kč	+ 3867 tis. Kč
Na obyvatele	+ 638 Kč	+ 808 Kč	-11 269 Kč	+ 9780 Kč	-3214 Kč	+ 10 758 Kč	+ 1 234 Kč

Zdroj: www.monitor.statnipokladna.cz

Graf 8 Saldo obce



Zdroj: www.monitor.statnipokladna.cz

Nelze však přesně určit, zda přebytkový rozpočet je pozitivní a deficitní negativní. Více informací o zhodnocení rozpočtu obce můžeme získat z rozpočtové třídy financování.

Strukturu obecních příjmů a výdajů uvádějí tabulky 50 a 51.

Tabulka 50 Příjmová stránka obecního rozpočtu

Rok	Daňové příjmy	Nedaňové příjmy	Přijaté transfery	Kapitálové příjmy
2010	25 922 tis. Kč	5 691 tis. Kč	4 931 tis. Kč	895 tis. Kč
2011	25 639 tis. Kč	5 386 tis. Kč	11 624 tis. Kč	5 366 tis. Kč
2012	26 607 tis. Kč	4 970 tis. Kč	10 227 tis. Kč	160 tis. Kč
2013	34 912 tis. Kč	5 510 tis. Kč	4 625 tis. Kč	4 100 Kč
2014	37 697 tis. Kč	6 172 tis. Kč	9 638 tis. Kč	33 880 Kč
2015	38 546 tis. Kč	5 284 tis. Kč	6 415 tis. Kč	459 tis. Kč
2016	42 017 tis. Kč	5 mil. Kč	3 878 tis. Kč	20 616 Kč
2017	45 517 tis. Kč	4 721 tis. Kč	4 844 tis. Kč	527 tis. Kč
2018	50 346 tis. Kč	4 538 tis. Kč	15 065 tis. Kč	2 066 tis. Kč
2019	54 620 tis. Kč	4 564 tis. Kč	19 476 tis. Kč	7 800 Kč
2020	50 960 tis. Kč	4 384 tis. Kč	22 203 tis. Kč	6 687 tis. Kč
2021	50 316 tis. Kč	5 404 tis. Kč	21 669 tis. Kč	363 tis. Kč
2022	64 532 tis. Kč	7 579 tis. Kč	15 758 tis. Kč	55 tis. Kč
2023	71 270 tis. Kč	9 121 tis. Kč	28 103 tis. Kč	701 tis. Kč
2024	74 095 tis. Kč	14 168 tis. Kč	6 551 tis. Kč	392 tis. Kč

Zdroj: <http://monitor.statnipokladna.gov.cz/>

Příjmová stránka obce je charakteristická největším podílem z daní, což je typické pro obecní rozpočty. Do daňových příjmů obecně patří svěřené či sdílené daně a místní, správní a ostatní poplatky. Z tabulky 50 je zřejmé, že výše daňových příjmů v letech roste, což je pozitivní skutečnost pro obec Lutín.

Tabulka 51 Výdajová stránka obecního rozpočtu

Rok	Průmyslová a ostatní odvětví hospodářství	Bezpečnost státu a právní ochrana	Služby pro obyvatelstvo	Všeobecná veřejná správa a služby	Zemědělství, lesní hospodářství a rybnářství	Sociální věci a politika zaměstnanosti
2010	9 124 tis. Kč	149 tis. Kč	18 451 tis. Kč	9 830 tis. Kč	0 Kč	0 Kč
2011	13 836 tis. Kč	192 tis. Kč	18 612 tis. Kč	10 020 tis. Kč	0 Kč	116 tis. Kč
2012	8 853 tis. Kč	702 tis. Kč	20 805 tis. Kč	7 186 tis. Kč	0 Kč	130 tis. Kč
2013	8 361 tis. Kč	297 tis. Kč	22 010 tis. Kč	9 157 tis. Kč	0 Kč	191 tis. Kč
2014	9 316 tis. Kč	245 tis. Kč	30 801 tis. Kč	9 720 tis. Kč	0 Kč	71 tis. Kč
2015	2 271 tis. Kč	232 tis. Kč	27 825 tis. Kč	9 045 tis. Kč	0 Kč	57 200 Kč
2016	7 503 tis. Kč	280 tis. Kč	22 554 tis. Kč	9 319 tis. Kč	0 Kč	70 200 Kč
2017	6 261 tis. Kč	347 tis. Kč	23 799 tis. Kč	9 841 tis. Kč	0 Kč	54 200 Kč
2018	32 738 tis. Kč	1 234 tis. Kč	28 052 tis. Kč	7 834 tis. Kč	0 Kč	69 200 Kč

2019	19 949 tis. Kč	550 tis. Kč	42 645 tis. Kč	12 813 tis. Kč	0 Kč	86 200 Kč
2020	4 517 tis. Kč	583 tis. Kč	102 206 tis. Kč	13 104 tis. Kč	0 Kč	76 200 Kč
2021	8 720 tis. Kč	1 499 tis. Kč	30 021 tis. Kč	12 595 tis. Kč	0 Kč	91 200 Kč
2022	23 452 tis. Kč	40 710 tis. Kč	27 489 tis. Kč	15 888 tis. Kč	0 Kč	131 200 Kč
2023	16 366 tis. Kč	804 tis. Kč	42 222 tis. Kč	14 914 tis. Kč	0 Kč	99 200 Kč
2024	22 435 tis. Kč	745 tis. Kč	53 855 tis. Kč	14 186 tis. Kč	0 Kč	118 200 Kč

Zdroj: <http://monitor.statnipokladna.gov.cz/>

Výdajová stránka obecního rozpočtu je charakteristická nejvyššími výdaji na služby pro obyvatelstvo a na sociální věci a politiku zaměstnanosti.

Získané nenárokové dotace v posledních 5 letech

Nenárokové dotace jsou dotace, o které se obec musí sama ucházet a dle splnění různých kritérií jsou obci přiděleny finanční prostředky. Nenárokové dotace jsou účelově zaměřeny. Tabulka 50 udává získané nenárokové dotace v posledních 5 letech.

Tabulka 52 Získané nenárokové dotace

Rok	Poskytovatel	Účel	Dotace (v tis. Kč)
2019	Krajský úřad	JSDH, festival, kaple, zp. Ostrůvek, altán	917,948
2019	MMR	Komunitní dům pro seniory	12 835
2019	MK	Obnova kaple	236
2020	Krajský úřad	Jednotka SDH, domek, regály do knihovny	128,3
2020	OPŽP	Dig. Povodňový plán	239,253
2020	OPŽP	Energetické úspory na obj. ZŠ Lutín	13 701,17
2020	MMR	Zpomalovací ostrůvek na ul. Třebčinská	570
2021	Krajský úřad	Hasičská zbrojnice	2 000
2021	OPŽP	Energetické úspory na obj. ZŠ Lutín	155,81
2021	Krajský úřad	JSDH	57
2021	IROP	Cyklostezka Lutín - Třebčín	10 432,21
2021	IROP	Cvičná kuchyňka ZŠ	673,075
2021	OPŽP	Polopodzemní kontejnery	2 157,387
2021	OPŽP	Park v Třebčíně	535,767
2022	SFDI	Cyklostezka Lutín - Luběnice	6 611,172
2022	IROP	Keramická dílna ZŠ	632,474
2022	MPO	Místní energetická koncepce	400
2022	MV	Hasičská zbrojnice	4 500
2023	Krajský úřad	JSDH	250
2023	OPŽP	Elektro vozítko pro TS	700
2023	MPO	Renovace veřejného osvětlení	2 568,300
2023	MMR	Kulturní sál na hasičskou zbrojnici	17 586,405
2024	MMR	Rekonstrukce místní kom. Kaplická v Třebčíně	2 895,605

2025	MV	Pořízení hasičské cisterny	4000
2025	IROP	Odborná venkovní učebna	997,5

Zdroj: Vlastní zpracování

Finanční majetek obce

Obec Lutín disponuje majetkovým podílem Vodohospodářské společnosti Olomouc. Obec vlastní 100% podíl společnosti SVK obce Lutín s.r.o. prostřednictvím které provozuje vodohospodářskou infrastrukturu.

Přehled nejdůležitějších budov ve správě obce a jejich stav (nemovitý majetek obce, jeho stav a způsob využívání)

Tabulka 53 uvádí přehled nejdůležitějších nemovitostí v majetku obce. Tak jako ve většině obcí, vlastní i obec Lutín typické nemovitosti, jako je hasičská zbrojnice, budova obecního úřadu a obecního domu nebo drobné sakrální stavby. Obec nevlastní byty, po kterých by ani zřejmě nebyla poptávka.

Tabulka 53 Přehled nejvýznamnějších nemovitostí v majetku obce

Název objektu (nemovitosti)	Stav *	Potřebná opatření a investice ke zlepšení stavu
ZŠ a MŠ Lutín p.o.	dobrý	Postupná rekonstrukce učeben ve staré části školy.
Dům s pečovatelskou službou č.p. 127	nedostačující	Demolice a vybudování zdravotnického centra na původní parcele.
Obecní úřad	uspokojivý	Rozšířit, chybí zasedací místnost.
Stavební úřad a knihovna	dobrý	Nutné investice do sociálního zařízení.
Budova České pošty	uspokojivý	Nutná obnova vnitřních rozvodů.
Kaplička Nanebevzetí Panny Marie	velmi dobrý	Průběžná údržba.
Čistírna odpadních vod	špatný	Nutná rekonstrukce a intenzifikace.
Komunitní dům pro seniory č.p. 111	výborný	Po celkové rekonstrukci.
KSZ Třebčín	dobrý	Rekonstrukce kuchyňky
Kaple sv. Floriána v Třebčíně	uspokojivý	Nutno vyměnit střechu.
Hasičská zbrojnice v Třebčíně č.p. 13	výborný	Po celkové rekonstrukci.
Budova technických služeb v Třebčíně	uspokojivý	-
Budova technických služeb v Lutíně	uspokojivý	Nutno řešit sociální zázemí pro pracovníky TS.

Budova č.p. 33 v Lutíně (hospoda)	havarijní	Nutno najít využití a celkově rekonstruovat.
--------------------------------------	-----------	---

Zdroj: Vlastní zpracování

*popište stav výběrem jedné varianty: vynikající, velmi dobrý, uspokojivý, nedostačující, havarijní stav

Vlastnictví obecních pozemků (lesy, pole, pozemky k zastavění)

Obec nevlastní lesy, pozemky k zastavění nalezneme v lokalitě U Mlýnku.

Příjmy z pronájmu nemovitostí

Obecní majetek ovlivňuje ekonomickou i sociální úroveň obce. Majetek může být využíván k veřejně prospěšným účelům, k výkonu vlastní samosprávy nebo k podnikání. Hospodařit s obecním majetkem může být pro obec velmi zajímavý příjem, zejména dlouhodobý a stabilní v případě pronájmu.

Tabulka 54 Příjmy z pronájmu nemovitostí

Název objektu (nemovitosti)	Příjmy z pronájmu nemovitostí
Školní byty	157 992
KSZ – Prodejna Třebčín	63 488
TS Lutín – prodejna, Rehabilitace	68 547
Byty v KoDuS	936 354
Česká pošta v Lutíně	72 891
Byt nad poštou	38 892

Zdroj: Vlastní zpracování

Technické a technologické vybavení

Obec vlastní drobné technické vybavení k tradičnímu obstarávání obce. I přesto je potřeba investice do technického a technologického vybavení. Obec vlastní nákladní automobil IVECO, střední traktor NEW HOLLAND s mulčovačem a vlečkou s nádrží na vodu, nakladač HON, multikáru, elektro vozítko, čistící vůz, traktorek s vlečkou, 5 ks kolových sekaček na trávu, křovinořezy.

Personál

Obec využívá dle aktuálních možností jednoho až dva technické pracovníky z Úřadu práce na veřejně prospěšné práce.

1.7.3 Bezpečnost

Bezpečnostní situace v obci Lutín a místní části nevybočuje z průměru. V obci jsou na standardní výši přestupky. Obec využívá přestupkové komise obec s rozšířenou působností. V obci není v současné době obecní policista, který by řešil případný vandalismus v obci a dohled nad obcí, avšak je zde služebna Policie ČR, která zajíždí i do většího okolí a řeší všechny bezpečnostní situace. V rámci prevence kriminality se obec snaží již od mladého věku občany podporovat ve sportování. Největším problémem v obci Lutín a její místní části Třebčín je dopravní bezpečnost, která souvisí s dopravním zatížením na silnici 2. třídy. V místní části Třebčín je situována jednotka SDH JPOIII (výjezd do 10 minut od nahlášení události), která svou činností pokrývá mimořádné události (včetně dopravních) na katastru obce i mimo.

1.7.4 Vnější vztahy a vazby

Následující tabulka 53 prezentuje přehled nejvýznamnějších organizací, svazků obcí, sdružení, jichž je obec členem.

Tabulka 55 Přehled DSO, organizací, sdružení, partnerských obcí

Přehled DSO, organizací, sdružení, partnerských obcí	ANO/NE
Mikroregion Kosířsko	ANO
Region HANÁ, z.s.	ANO
Partnerské obce v ČR	NE
Partnerské obce v zahraničí	NE
SMS ČR (sdružení místních samospráv)	ANO
Odpady Olomouckého kraje, z.s.	ANO

Zdroj: vlastní zpracování

Obec Lutín je členem DSO Mikroregion Kosířsko, z.s. a MAS Region HANÁ, z.s.

A.2. PROBLÉMOVÁ ANALÝZA

Problémová analýza řeší hlavní problémy rozvoje obce. Problémy byly stanoveny programovacím týmem, který se tvorbou PRO zabýval. Některé podněty vznikly i na základě dotazníkového šetření mezi obyvateli obce.

Nejzávažnější problémy, které negativně ovlivňují život obce a mají nejnámennější prioritu, jsou: Pokles obyvatel obce a s tím spojený úbytek finančních prostředků z RÚD, stárnutí zdravotnických pracovníků v obci a stav stávajícího zdravotního střediska, které je vlastněno soukromým majitelem.

Podrobně o problémech v obci v následující tabulce.

Tabulka 56 Analýza problémů obce Lutín

ANALÝZA PROBLÉMŮ			
Hlavní problém rozvoje	Významnost (nejmenší 1-10největší)	Příčina	Riziko neřešení situace
Snižování žáků ZŠ a MŠ	10	Nízká porodnost.	Nedostatek finančních prostředků na chod ZŠ a MŠ.
Stárnutí zdravotnických pracovníků v obci a stav stávajícího zdravotního střediska	10	Zdravotnické služby jsou poskytovány v nemovitosti, která je soukromým majetkem a je zastaralá.	Odchod zdravotníků z obce.
Částečně špatný stav kanalizace a vodovodů	10	Kapacita čistírny vod se blíží svému maximu, některé kanalizační stoky i vodovodní potrubí jsou po životnosti.	Nemožnost realizovat další výstavbu, časté havárie na vodovodu a kanalizacích.
Ubytovny č.p. 193 a 243, 87 (v budově zdravotního střediska)	10	V ubytovnách jsou ubytováni zahraniční pracovníci a sociálně slabí jedinci.	Nárůst kriminality.
Nedostatek prostoru pro halové sporty.	7	Nedostatečná kapacita tělocvičny ZŠ Lutín.	Nespokojenost obyvatel, snížení zájmu o sport, nedostatečné sportovní vyžití.

ANALÝZA PROBLÉMŮ			
Hlavní problém rozvoje	Významnost (nejmenší 1-10největší)	Příčina	Riziko neřešení situace
Chybějící multifunkční hřiště v Třebčíně	6	Chybějící sportoviště v Třebčíně.	Nespokojenost obyvatel, snížení zájmu o sport, nedostatečné sportovní vyžití.
Zanedbaný sportovní areál TJ Sigma Lutín (většinové vlastnictví TJ Sigma z.s.)	7	Nedostačující stav. Zastaralá a nevyhovující sportoviště. Chybějící parkoviště.	Znehodnocení již zrekonstruovaných částí, neatraktivnost pro obyvatele. Zanedbání rozsáhlého pozemku v intravilánu obce.
Špatná dopravní situace. Frekventovaná doprava.	8	Nedostatek zpomalovacích ostrůvků a dalších opatření pro zklidnění dopravy.	Snížení bezpečnosti, nebezpečí úrazu, zátěž hlukem.
Obecní úřad	3	Uspokojivý stav. Rozšířit prostory. Chybí zasedací místnost, matrika a prostory pro archivaci.	Nedostačující prostory pro činnost obecního úřadu.
Klesající počet trvale přihlášených obyvatel	10	Nízká porodnost, stárnutí obyvatelstva, rozvoj nájemního bydlení, nedostatečná bytová výstavba.	Rapidní pokles počtu obyvatel a s tím spojeného snížení příjmu finančních prostředků z RÚD.
Absence hřbitova	6	Nedostatek hřbových míst v okolních vesnicích.	Nedostatek hřbových míst.

Zdroj: Vlastní zpracování

A.3. DOTAZNÍKOVÉ ŠETŘENÍ

Úvodní charakteristika dotazníku

Dotazník byl distribuován mezi občany obce. Obyvatelé měli možnost dotazník vyplnit elektronicky, ale i písemně. Dotazník byl distribuován do každé domácnosti. Dotazník byl k dispozici v termínu od 1. 11. do 27. 11. 2023. Cílem dotazníkového šetření bylo zjistit spokojenost občanů, jejich názor na současnou podobu obce, spokojenost se stavem její vybavenosti, měli možnost se vyjádřit k žádoucímu směru budoucího vývoje.

Dotazník vyplnilo 410 respondentů z celkového počtu oslovených domácností (1400 ks dotazníků), což činí 34,2 %. Z toho dotazník vyplnilo 219 žen (54,3 %) a 184 mužů (45,7 %). Nejvíce respondentů vyplnilo dotazník ve věku 65 let a více, a to 157 osob (38,7 %), dále osoby ve věku 30 – 49 let (129 osob – 31,8 %), 50 – 64 let (97 osob – 23,9 %) a nejméně ve věku 15 – 29 let a to 23 osob (5,7 %). Převažovali respondenti se středním odborným vzděláním s maturitou (145 osob – 35,5 %), středním odborným (134 osob – 32,8 %) a vysokoškolským (91 osob – 22,2 %). Dotazník vyplnila téměř polovina respondentů žijících v obci 20 a více let (191 osob – 46,6 %) a dále žijících v obci od narození (119 osob – 29 %). Dotazník vyplnilo 338 občanů z Lutína (82,8 %) a 70 občanů z Třebčína (17,2 %)

Dotazník

Obec Lutín – Program rozvoje obce

Dotazník pro obyvatele

(může vyplnit každý občan, příp. je k dispozici na internetových stránkách obce <http://www.lutin.cz/> v elektronické podobě)

Milí spoluobčané,

v loňském roce skončila platnost strategického dokumentu Program rozvoje obce z roku 2016, na jehož tvorbě jste se podíleli i Vy, a to vyplněním jednoduchého dotazníku. V současné době připravujeme nový strategický dokument pro následující období a znovu bych Vás tak chtěl poprosit, abyste věnovali chvíli otázkám v dotazníku novém. S Vaší pomocí Strategie rozvoje obce vyjasní priority a rozvrhne jednotlivé rozvojové činnosti na nejbližší roky. Tento dokument nám umožní lépe využít našich finančních prostředků a je i důležitým podkladem při získávání různých dotací na uskutečnění vybraných rozvojových záměrů.

Výsledky průzkumu poslouží výlučně jako podklad pro zpracování Strategie rozvoje obce a poskytnuté údaje budou pečlivě vyhodnoceny. O výsledcích budete průběžně informováni – na internetu, na vývěsce i na veřejných projednáních.

Dotazník můžete vyplnit elektronicky napřímo na této stránce nebo v listinné podobě, která Vám bude doručena do poštovních schránek společně s obecním zpravodajem. Vyplněné dotazníky prosím odevzdejte do 27. 11. 2023 do příslušných schránek v Lutíně ve Večerce, obchodě Hruška a na Obecním úřadě, v Třebčíně pak v obchodě a v Litovelské pivnici.

Děkuji Vám za spolupráci a projevený zájem.

Jakub Chrást
starosta Obce Lutín

1. Jak dlouho již v obci žijete? (Označte jen jednu odpověď)

1. méně než 5 let
2. 5-9 let
3. 10-19 let
4. 20 a více let
5. od narození

2. Jak se Vám v současné době v obci žije? (Označte jen jednu odpověď)

1. velmi dobře
2. spíše dobře
3. ani dobře ani špatně
4. spíše špatně
5. velmi špatně

3. Jak hodnotíte práci obecního úřadu? (Označte jen jednu odpověď)

1. velmi dobře
2. spíše dobře
3. spíše špatně
4. velmi špatně

4. Které informační zdroje využíváte při získávání informací o aktuálním dění v obci? (Můžete vybrat více možností)

1. obecní rozhlas
2. webové stránky obce
3. služba Hlášení rozhlasu SMS zprávou
4. služba Hlášení rozhlasu emailem
5. služba Hlášení rozhlasu prostřednictvím mobilní aplikace
6. úřední deska, vývěska
7. obecní zpravodaj
8. účast na veřejných zasedáních zastupitelstva
9. dotazuji se starosty či jiných členů zastupitelstva
10. dění mě nezajímá

5. Cítíte se být dostatečně informováni o dění v obci? (Označte jen jednu odpověď)

1. ano
2. ne

6. Sledujete informace o dění v obci na webových stránkách? (Označte jen jednu odpověď)

1. pravidelně (min. 1 x za týden)
2. občas (cca 1 za měsíc)

3. vůbec

4. nemám internet

7. Jste registrováni ve službě Hlášení rozhlasu, která umožňuje příjem zpráv z obecního rozhlasu emailem, SMS zprávou nebo prostřednictvím mobilní aplikace? (Označte jen jednu odpověď)

1. ano

2. ne

8. Pokud nejste registrováni ve službě Hlášení rozhlasu, z jakého důvodu tomu tak je? (Označte jen jednu odpověď)

1. nevěděl jsem o ní

2. neumím se registrovat

3. zprávy z rozhlasu mě nezajímají

9. Jak se v posledních 5 letech změnilo bezprostřední okolí Vašeho bydliště? (Označte jen jednu odpověď)

1. rozhodně se zlepšilo

2. spíše se zlepšilo

3. zůstalo stejné

4. spíše se zhoršilo

5. rozhodně se zhoršilo

10. Co se Vám na Vaší obci nejvíce líbí? (Vyberte maximálně 3 možnosti)

1. klidný život

2. dobré mezilidské vztahy

3. příznivé životní prostředí

4. příznivá poloha mezi Olomoucí a Prostějovem

5. dostupnost pracovních příležitostí

6. dobrá dopravní dostupnost

7. kulturní a společenský život

8. sportovní vyžití

9. vzhled obce

10. jiné:

11. Co se Vám na Vaší obci nelíbí? (Vyberte maximálně 3 možnosti)

1. špatné vztahy mezi lidmi

2. nezájem lidí o obec

3. málo kvalitní životní prostředí

4. nedostatek pracovních příležitostí

5. nedostatek či špatná dostupnost obchodů a služeb

6. nedostatečný kulturní a společenský život

7. špatná dostupnost lékaře

8. nevyhovující veřejná doprava

9. nedostatečná bytová výstavba

10. nepořádek v obci

11. špatné podmínky pro podnikání

12. jiné:

12. Jaké služby Vám v obci nejvíce chybí?

.....
.....

13. Ohodnoťte na stupnici 1-5 jak jste spokojeni s řešením problematiky bydlení v obci (Označte jen jednu odpověď)

- Známka 1 – velmi spokojen
- Známka 2 – spíše spokojen
- Známka 3 – spíše nespokojen
- Známka 4 – velmi nespokojen
- Známka 5 – je mi to lhostejné

14. Ohodnoťte na stupnici 1-5 jak jste spokojeni s úrovní školství v obci (Označte jen jednu odpověď)

- Známka 1 – velmi spokojen
- Známka 2 – spíše spokojen
- Známka 3 – spíše nespokojen
- Známka 4 – velmi nespokojen
- Známka 5 – je mi to lhostejné

15. Ohodnoťte na stupnici 1-5 jak jste spokojeni s úrovní zdravotnictví v obci (Označte jen jednu odpověď)

- Známka 1 – velmi spokojen
- Známka 2 – spíše spokojen
- Známka 3 – spíše nespokojen
- Známka 4 – velmi nespokojen
- Známka 5 – je mi to lhostejné

16. Ohodnoťte na stupnici 1-5 jak jste spokojeni s řešením problematiky veřejné dopravy v obci (Označte jen jednu odpověď)

- Známka 1 – velmi spokojen
- Známka 2 – spíše spokojen
- Známka 3 – spíše nespokojen
- Známka 4 – velmi nespokojen
- Známka 5 – je mi to lhostejné

17. Ohodnoťte na stupnici 1-5 jak jste spokojeni s kulturním a společenským životem v obci (Označte jen jednu odpověď)

- Známka 1 – velmi spokojen
- Známka 2 – spíše spokojen
- Známka 3 – spíše nespokojen
- Známka 4 – velmi nespokojen
- Známka 5 – je mi to lhostejné

18. Ohodnoťte na stupnici 1-5 jak jste spokojeni s možnostmi sportovního vyžití v obci (Označte jen jednu odpověď)

Známka 1 – velmi spokojen

Známka 2 – spíše spokojen

Známka 3 – spíše nespokojen

Známka 4 – velmi nespokojen

Známka 5 – je mi to lhostejné

19. Ohodnoťte na stupnici 1-5 jak jste spokojeni s řešením problematiky životního prostředí v obci (Označte jen jednu odpověď)

Známka 1 – velmi spokojen

Známka 2 – spíše spokojen

Známka 3 – spíše nespokojen

Známka 4 – velmi nespokojen

Známka 5 – je mi to lhostejné

20. Ohodnoťte na stupnici 1-5 jak jste spokojeni s úrovní péče obce o své prostředí (Označte jen jednu odpověď)

Známka 1 – velmi spokojen

Známka 2 – spíše spokojen

Známka 3 – spíše nespokojen

Známka 4 – velmi nespokojen

Známka 5 – je mi to lhostejné

21. Ohodnoťte na stupnici 1-5 jak jste spokojeni s podmínkami pro podnikání v obci (Označte jen jednu odpověď)

Známka 1 – velmi spokojen

Známka 2 – spíše spokojen

Známka 3 – spíše nespokojen

Známka 4 – velmi nespokojen

Známka 5 – je mi to lhostejné

22. Ohodnoťte na stupnici 1-5 jak jste spokojeni s úrovní rozvoje obce (Označte jen jednu odpověď)

Známka 1 – velmi spokojen

Známka 2 – spíše spokojen

Známka 3 – spíše nespokojen

Známka 4 – velmi nespokojen

Známka 5 – je mi to lhostejné

23. Myslíte si, že obyvatelé obce mají dostatek příležitostí ke vzájemným společenským kontaktům? (Označte jen jednu odpověď)

1. rozhodně ano

2. spíše ano

3. spíše ne

- 4. rozhodně ne
- 5. nedovedu posoudit

24. Jak by se měla obec dále rozvíjet? (K 1. 1. 2023 měla obec Lutín 3214 obyvatel, Označte jen jednu odpověď)

- 1. měla by zůstat přibližně stejně velká
- 2. měla by se postupně rozrůstat na přibližně 3500 obyvatel
- 3. měla by být využita celá kapacita ploch pro výstavbu domů (výsledkem by bylo cca 3500 obyvatel v obci)
- 4. nedovedu posoudit

25. Představte si, že můžete rozhodnout o využití obecních finančních prostředků. Na co byste je přednostně využil/a? (Vyberte maximálně 3 možnosti)

- 1. zlepšení podmínek pro podnikání
- 2. výstavba startovacích bytů pro mladé rodiny
- 3. investice do školských zařízení a zařízení pro mládež
- 4. zřízení dalších provozoven obchodu a služeb v obci
- 5. rekonstrukce místních komunikací
- 6. podpora kulturních, společenských a sportovních aktivit
- 7. péče o veřejnou zeleň a prostředí v obci
- 8. opravy památek v obci
- 9. odpadové hospodářství
- 10. výstavba nového zdravotního střediska
- 11. jiné:

26. Jste spokojen s údržbou veřejných prostranství? (Označte jen jednu odpověď)

- 1. ano
- 2. ne

27. Pokud ne, uveďte námět pro zlepšení:

.....
.....
.....
.

28. Uvítali byste, kdyby v obci byl menší počet tzv. sdílených kol k volnému využití zdarma? (Za podmínky, že budou pevně daná stanoviště a kola se nebudou moci odložit kdekoli. Označte jen jednu odpověď.)

- 1. určitě ano
- 2. Spíše ano
- 3. Spíše ne
- 4. Určitě ne

29. Jaké sportovní vyžití Vám v obci chybí?

.....
.....
.....

•
30. Jaké kulturní vyžití Vám v obci chybí?

.....
.....
.....

•
**31. Jaký program byste uvítali v rámci akcí na Rybníčku v Lutíně nebo v Ohradě v Třebčíně?
Vypište:**

.....
.....
.....

•
32. Myslíte si, že vedení obce dostatečně komunikuje s občany, když plánuje zásadní rozhodnutí, změnu, úpravu či zlepšení v obci? (Označte jen jednu odpověď)

1. ano
2. ne

33. Jste spokojeni se systémem třídění odpadů v obci? (Označte jen jednu odpověď)

1. ano
2. ne

34. Navrhněte konkrétní investiční akce města, které by měla obec co nejdříve realizovat a patří podle Vašeho názoru k nejdůležitějším

.....
.....
.....

•
35. Jaké je Vaše pohlaví? (Označte jen jednu odpověď)

1. muž
2. žena

36. Jaký je Váš věk? (Označte jen jednu odpověď)

1. 15–29 let
2. 30–49 let
3. 50–64 let
4. 65 a více let

37. Jaké je Vaše vzdělání? (Označte jen jednu odpověď)

1. základní
2. střední odborné
3. střední odborné s maturitou
4. vyšší odborné
5. vysokoškolské

38. Ve které místní části bydlíte? (Označte jen jednu odpověď)

1. Lutín
2. Třebčín

39. Vaše další náměty, připomínky, komentáře:

.....

.....

.....

.

Děkujeme za vyplnění.

Přehled získaných výsledků

Tabulka 57 Souhrn otázek z dotazníku

Otázky	velmi spokojen velmi dobře		spíše spokojen spíše dobře		spíše nespokojen ani dobře ani špatně		velmi nespokojen spíše špatně		je mi to lhostejné velmi špatně	
	abs.	relat. (%)	abs.	relat. (%)	abs.	relat. (%)	abs.	relat. (%)	abs.	relat. (%)
Jak se Vám v současné době v obci žije?	154	37,6	199	48,5	46	11,2	8	2	0	0
Zhodnocení obce z hlediska bydlení	135	32,9	172	42	61	14,9	8	2	18	4,4
Zhodnocení obce z hlediska školství	136	33,2	124	30,2	39	9,5	21	5,1	46	11,2
Zhodnocení obce z hlediska zdravotnictví	72	17,6	169	41,2	97	23,7	29	7,1	20	4,9
Zhodnocení obce z hlediska veřejné dopravy	177	43,2	147	35,9	33	8	10	2,4	24	5,9
Zhodnocení obce z hlediska kultury a společenského života	74	18	167	40,7	82	20	21	5,1	31	7,6
Zhodnocení obce z hlediska sportovního využití	64	15,6	152	37,1	71	17,3	22	5,4	53	12,9
Zhodnocení obce z hlediska životního prostředí	126	30,7	179	43,7	50	12,2	15	3,7	19	4,6
Zhodnocení obce z hlediska péče obce o své prostředí	156	38	177	43,2	35	8,5	6	1,5	14	3,4
Zhodnocení obce z hlediska podmínek pro podnikání	36	8,8	81	19,8	87	21,2	26	6,3	112	27,3
Zhodnocení obce z hlediska rozvoje obce	110	26,8	196	47,8	41	10	19	4,6	18	4,4

Myslíte si, že obyvatelé obce mají dostatek příležitostí ke vzájemným společenským kontaktům?	74	18	237	57,8	53	12,9	3	0,7	39	9,5
---	----	----	-----	------	----	------	---	-----	----	-----

Zdroj: Vlastní zpracování

Komentář k tabulce:

Tabulka uvádí přehled spokojenosti obyvatel s životem v obci.

Z průzkumu je zřejmé, že obyvatelé obce Lutín jsou spokojeni s veřejnou dopravou v obci (43,2 %), s úrovní zdravotnictví jsou občané spíše spokojeni, hodnotí známkou 2 (41,2 %), podobně je tomu i s bydlením v obci (42 %). Péče obce o své prostředí a s informovaností o dění v obci (43,2 % - 91,1 % respondentů).

43,7 % občanů je dále spokojeno s úrovní životního prostředí v obci a 47,8 % obyvatel s rozvojem obce.

Téměř polovina respondentů (40,7 %) je také velmi a spíše spokojena s kulturou a společenským životem v obci a s možnostmi sportovního vyžití, naopak 8 % - 13 % občanů je v těchto oblastech spíše nespokojeno.

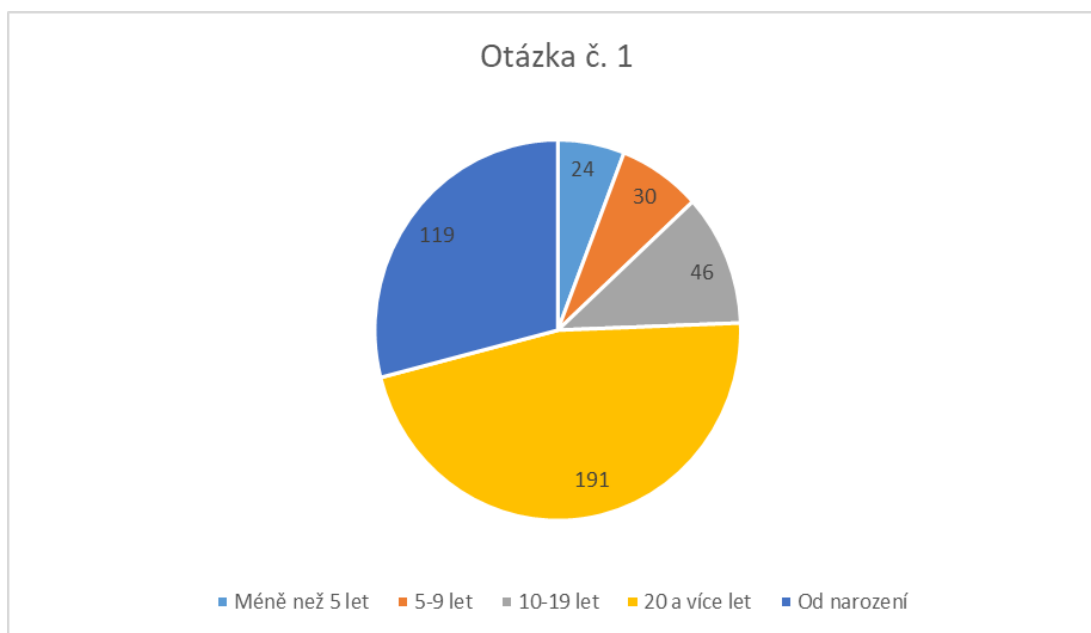
27,3 % respondentů jsou nespokojeni s podmínkami pro podnikání v obci Lutín.

Ostatní odpovědi lze vyčíst s tabulky 57 Souhrn otázek z dotazníku

Vyhodnocení dotazníku

Otázka č. 1: Jak dlouho již v obci žijete?

Graf 9 Vyhodnocení dotazníku – Jak dlouho v obci žijete?



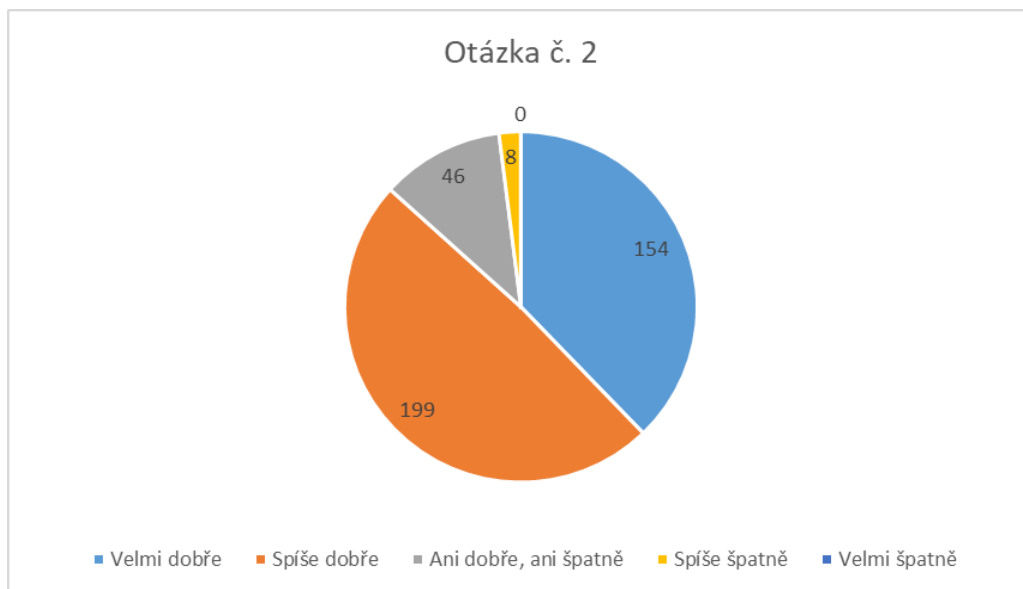
Zdroj: Dotazníkové šetření

Komentář k otázce č. 1: Jak dlouho v obci žijete?

Nejvíce obyvatel Lutína žije v obci 20 a více let (46,6 %). Obyvatel žijících v obci od narození je 29 %. V kategorii méně než 5 let (5,9 %), 5 - 9 let (7,3 %) a 10 - 19 let (11,2 %) jsou hodnoty velmi podobné.

Otázka č. 2: Jak se Vám v současné době v obci žije?

Graf 10 Vyhodnocení dotazníku – Jak se Vám v obci žije?



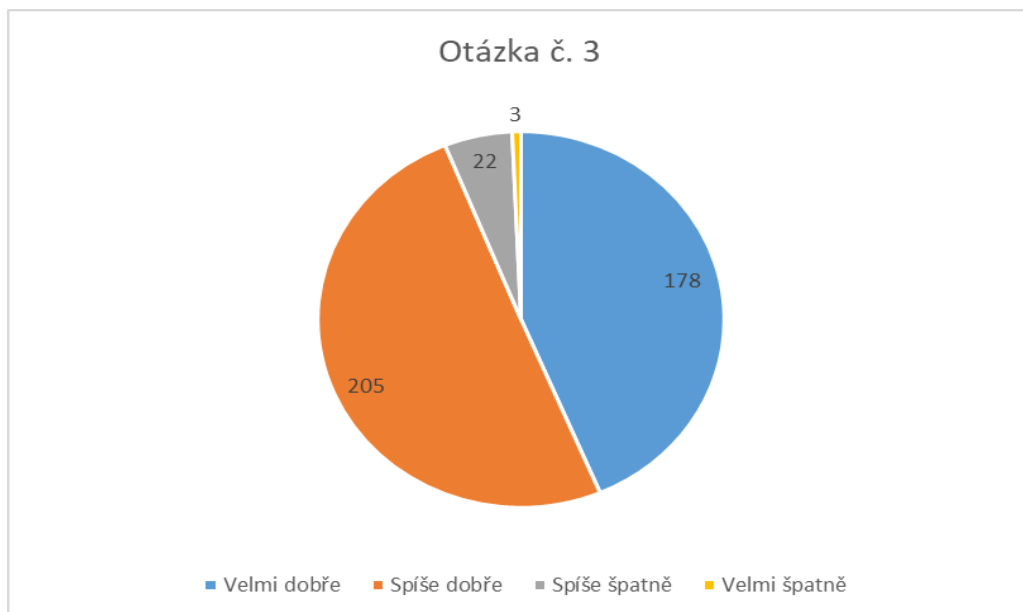
Zdroj: Dotazníkové šetření

Komentář k otázce č. 2: Jak se Vám v současné době v obci žije?

Na otázku „Jak se Vám v obci žije“ odpověděli obyvatelé Lutína spíše dobře (48,9 %). 37,8 % respondentů odpovědělo dokonce, že se jim v obci žije velmi dobře. 11,3 % občanů váhá, zda se jim v obci žije dobře nebo špatně. Respondenti si nemyslí, že by se v obci žilo velmi špatně.

Otázka č. 3: Jak hodnotíte práci obecního úřadu?

Graf 11 Vyhodnocení dotazníku – Jak hodnotíte práci obecního úřadu?



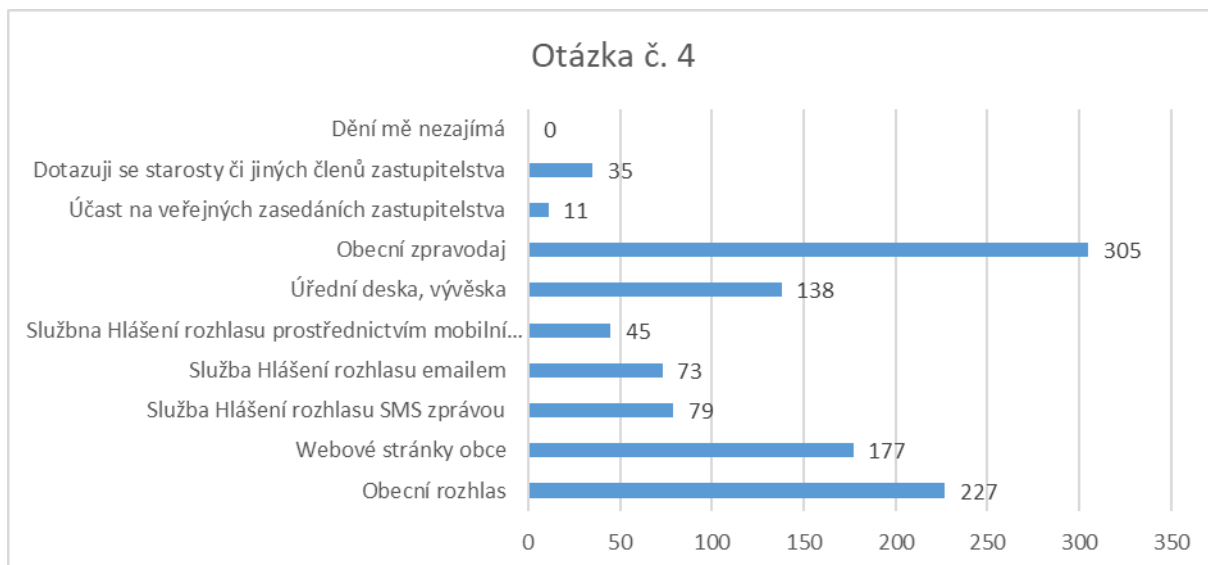
Zdroj: Dotazníkové šetření

Komentář k otázce č. 3: Jak hodnotíte práci obecního úřadu?

Obyvatelé Lutína jsou s prací obecního úřadu spokojeni. 50,2 % ji hodnotí spíše dobře, 43,6 % velmi dobře. Jen 5,4 % dotazovaných hodnotí práci spíše špatně.

Otázka č. 4: Které informační zdroje využíváte při získávání informací o aktuálním dění v obci?

Graf 12 Vyhodnocení dotazníku - Které informační zdroje využíváte při získávání informací o aktuálním dění v obci?



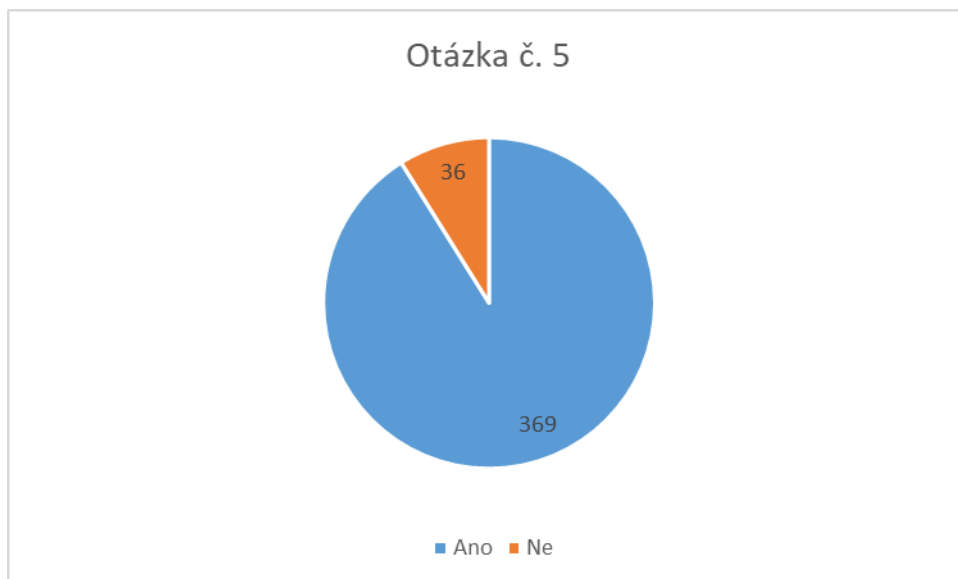
Zdroj: Dotazníkové šetření

Komentář k otázce č. 4: Které informační zdroje využíváte při získávání informací o aktuálním dění v obci?

Nejvíce respondentů využívá k získání informací obecní zpravodaj a obecní rozhlas. Obyvatelé obce navštěvují velmi často i webové stránky. Informace obyvatelé čerpají i z úřední desky. Méně častým zdrojem informací pro občany je hlášení rozhlasu SMS zprávou, emailem. Více informací lze vypožorovat z grafu.

Otázka č. 5: Cítíte se být dostatečně informováni o dění v obci?

Graf 13 Vyhodnocení dotazníku – Cítíte se být dostatečně informováni o dění v obci?



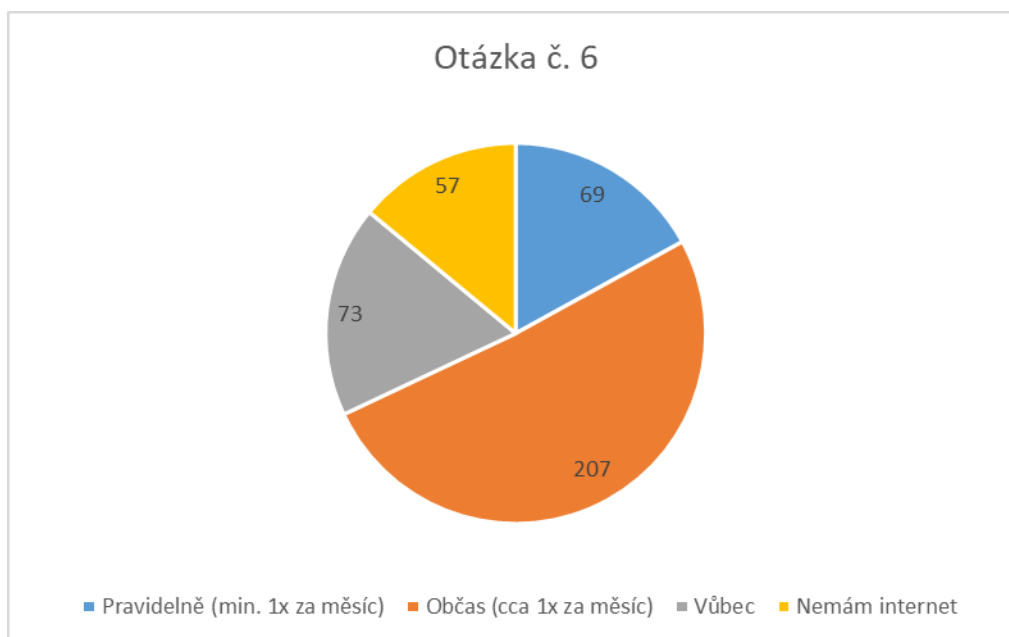
Zdroj: Dotazníkové šetření

Komentář k otázce č. 5: Cítíte se být dostatečně informováni o dění v obci?

91,1 % respondentů považuje informování o dění v obci za dostatečné, naopak 8,9 % občanů nikoliv.

Otázka č. 6: Sledujete informace o dění v obci na webových stránkách?

Graf 14 Vyhodnocení dotazníku – Sledujete informace o dění v obci na webových stránkách?



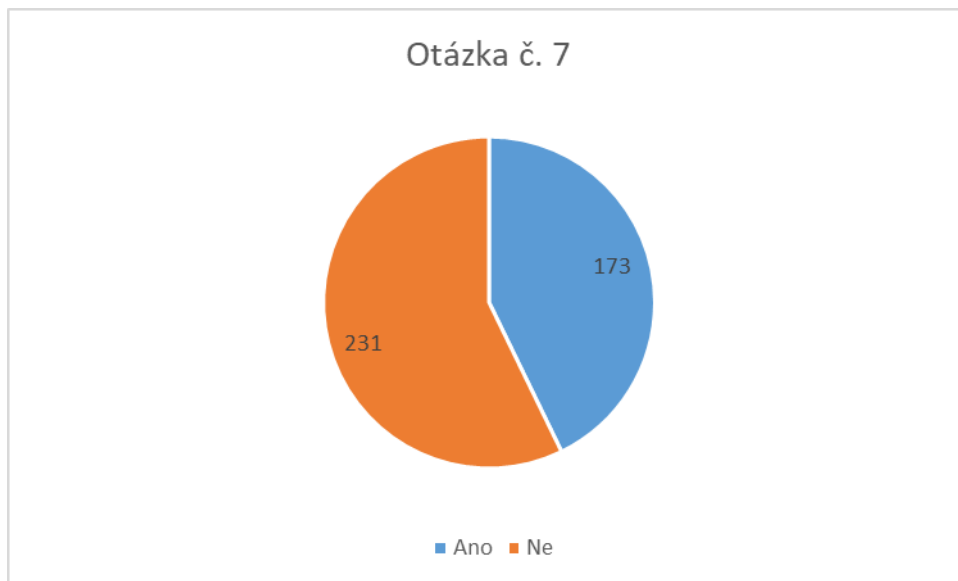
Zdroj: Dotazníkové šetření

Komentář k otázce č. 6: Sledujete informace o dění v obci na webových stránkách?

Asi polovina respondentů (51 %) sleduje dění na webových stránkách občas, tedy cca jednou za měsíc. 18 % osob nesleduje dění vůbec. Pravidelně, a to min. 1x týdně 17 % dotazovaných. 14 % z dotazovaných obyvatel Lutína nemá internet.

Otázka č. 7: Jste registrováni ve službě Hlášení rozhlasu, která umožňuje příjem zpráv z obecního rozhlasu e-mailem, SMS zprávou nebo prostřednictvím mobilní aplikace?

Graf 15 Vyhodnocení dotazníku – Jste registrováni ve službě Hlášení rozhlasu, která umožňuje příjem zpráv z obecního rozhlasu e-mailem, SMS zprávou nebo prostřednictvím mobilní aplikace?



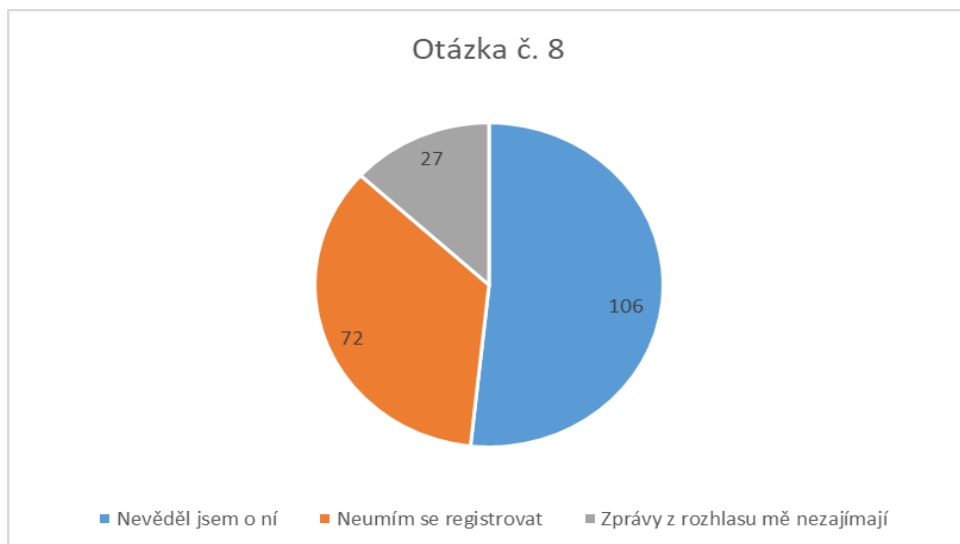
Zdroj: Dotazníkové šetření

Komentář k otázce č. 7: Jste registrováni ve službě Hlášení rozhlasu, která umožňuje příjem zpráv z obecního rozhlasu e-mailem, SMS zprávou nebo prostřednictvím mobilní aplikace?

Více než polovina respondentů (57,2 %) je v této službě registrována. 42,8 % dotazovaných tuto službu přihlášenou nemá.

Otázka č. 8: Pokud nejste registrováni ve službě Hlášení rozhlasu, z jakého důvodu tomu tak je?

Graf 16 Vyhodnocení dotazníku – Pokud nejste registrováni ve službě Hlášení rozhlasu, tak proč?



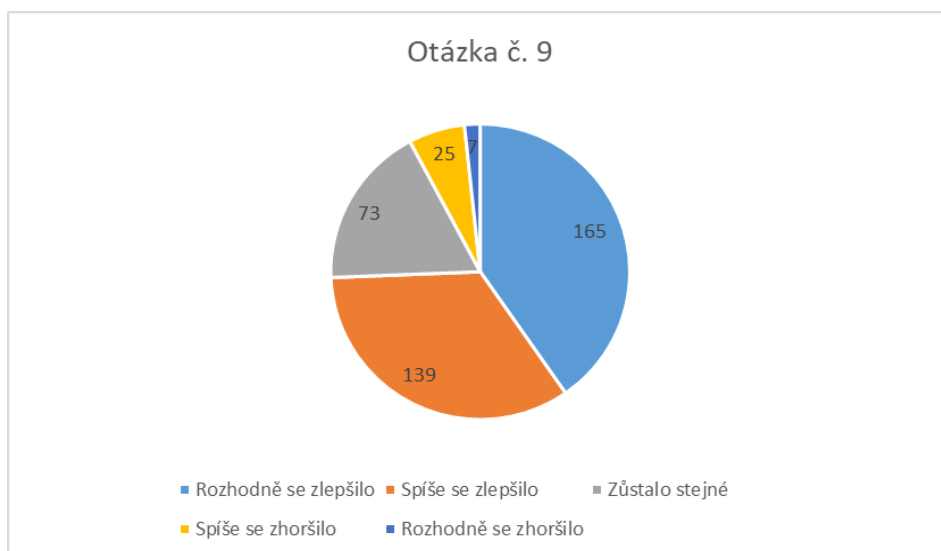
Zdroj: Dotazníkové šetření

Komentář k otázce č. 8: Pokud nejste registrováni ve službě Hlášení rozhlasu, tak proč?

Více než polovina respondentů (51,7 %) o této službě nevěděla, 35,1 % dotazovaných se neumí ke službě registrovat a 13,2 % zprávy z rozhlasu nezajímají.

Otázka č. 9: Jak se v posledních 5 letech změnilo bezprostřední v okolí Vašeho bydliště?

Graf 17 Vyhodnocení dotazníku – Jak se v posledních 5 letech změnilo bezprostřední okolí Vašeho bydliště?



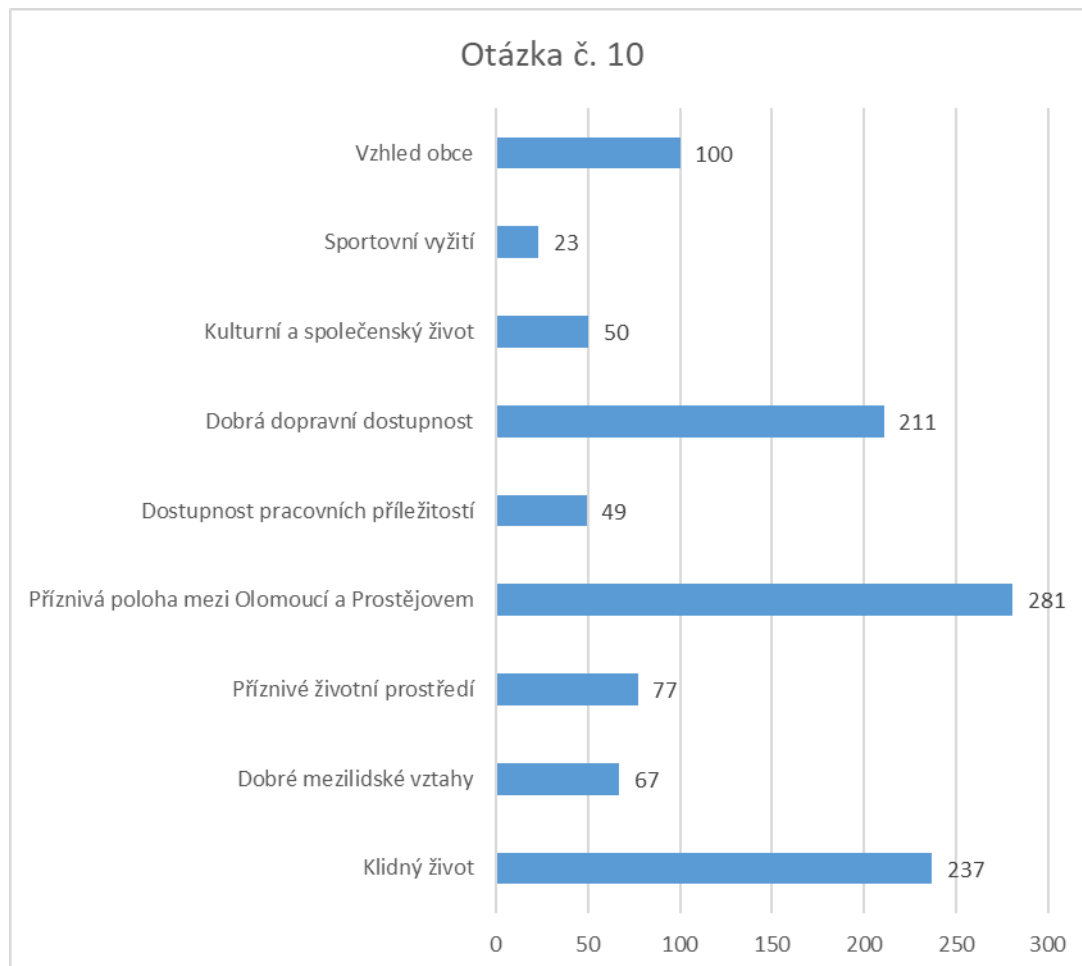
Zdroj: Dotazníkové šetření

Komentář k otázce č. 9: Jak se v posledních 5 letech změnilo bezprostřední okolí Vašeho bydliště?

40,3 % respondentů hodnotí, že se bezprostřední okolí jejich bydliště rozhodně zlepšilo. Spíše se zlepšilo pro 34 %. Pro 17,8 % dotazovaných zůstala situace stejná. Menšina obyvatel vnímá spíše zhoršení (6,1 %) a rozhodně zhoršení (1,7 %).

Otázka č. 10: Co se Vám na Vaší obci nejvíc líbí?

Graf 18 Vyhodnocení dotazníku – Co se Vám na Vaší obci nejvíce líbí?



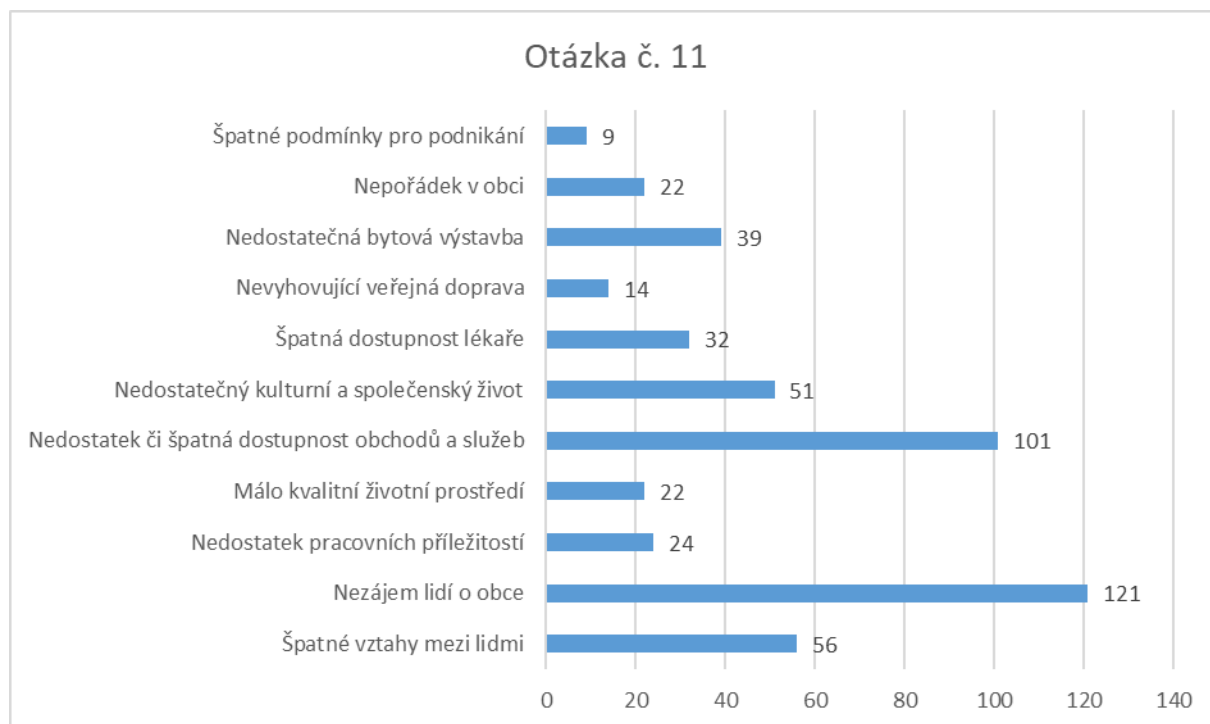
Zdroj: Dotazníkové šetření

Komentář k otázce č. 10: Co se Vám na Vaší obci nejvíce líbí? (výběr z maximálně 3 možností)

Nejvíce respondentů je spokojeno s příznivou polohou mezi Olomoucí a Prostějovem (65,9% osob) a dobrou dopravní dostupností. Obyvatelé jsou dále spokojeni se vzhledem obce, příznivým životním prostředím. Dále chválí dobré mezilidské vztahy, kulturní a společenský život, pracovní příležitosti a sportovní vyžití.

Otázka č. 11: Co se Vám na Vaší obci nelíbí?

Graf 19 Vyhodnocení dotazníku – Co se Vám na Vaší obci nelíbí?



Zdroj: Dotazníkové šetření

Komentář k otázce č. 11: Co se Vám na Vaší obci nelíbí? (výběr z maximálně 3 možností)

Dotazovaní obyvatelé Lutína v největší míře záporně hodnotí nezájem lidí o obec a nedostatek, či špatnou dostupnost obchodů a služeb. Respondenti záporně hodnotí i další skutečnosti, které nabízela výběrová stupnice – konkrétně hodnotili jako špatné vztahy mezi lidmi, nedostatečný kulturní a společenský život. Ostatní odpovědi a jejich četnost jsou viditelné z přiloženého grafu.

Otázka č. 12: Jaké služby Vám v obci nejvíce chybí?

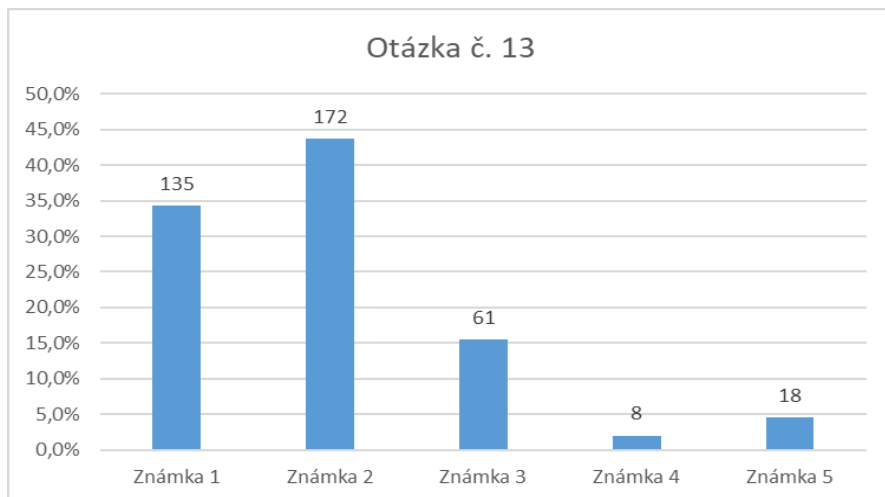
Komentář k otázce č. 12: Jaké služby Vám v obci nejvíce chybí?

Na tuto otázku odpovědělo 337 respondentů (nejčastěji uváděné odpovědi):

- lékárna (167 hlasů),
- dobrá restaurace, kavárna, cukrárna (27 hlasů),
- péče o seniory - senior taxi, domov pro seniory, klub seniorů (11 hlasů),
- oprava obuvi, čistírna (11 hlasů),
- bazén, koupaliště (7 hlasů),
- lékaři, zdravotnické centrum (6 hlasů),
- dále různé sportovní vyžití, řeznictví, kadeřnice...

Otázka č. 13: Ohodnoťte na stupnici 1-5 jak jste spokojeni s řešením problematiky bydlení v obci

Graf 20 Vyhodnocení dotazníku – Ohodnoťte na stupnici 1-5 jak jste spokojeni s řešením problematiky bydlení v obci



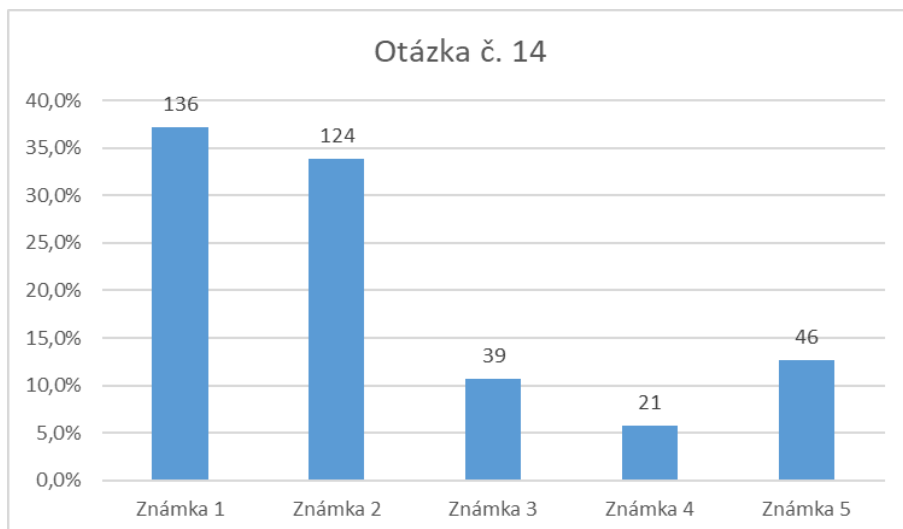
Zdroj: Dotazníkové šetření

Komentář k bodu č. 13: Ohodnoťte na stupnici 1-5 jak jste spokojeni s řešením problematiky bydlení v obci

43,7 % respondentů hodnotí řešení problematiky bydlení v obci známkou 2. 34,3 % dotazovaných dává známku jedna. 15,5 % dotazovaných by dala známku 3. Nespokojení, tedy se známkou 4 a 5 je nejméně 2 % a 4,6 %.

Otázka č. 14: Ohodnoťte na stupnici 1-5 jak jste spokojeni s úrovní školství v obci

Graf 21 Vyhodnocení dotazníku – Ohodnoťte na stupnici 1-5 jak jste spokojeni s úrovní školství v obci



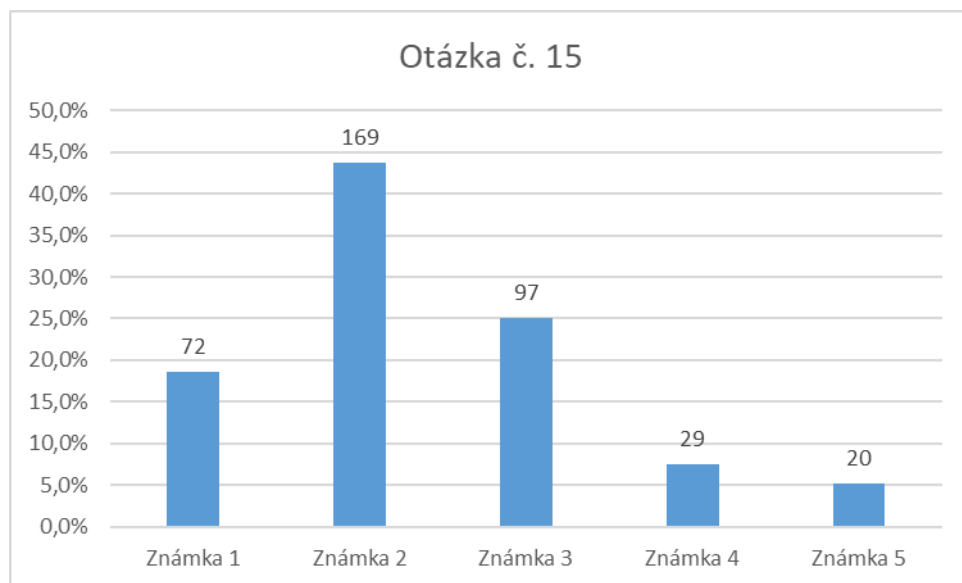
Zdroj: Dotazníkové šetření

Komentář k bodu č. 14: Ohodnoťte na stupnici 1-5 jak jste spokojeni s úrovní školství v obci

37,2 % respondentů hodnotí úroveň školství v obci známkou 1 a 33,9 % známkou 2. Jako nedostatečnou, tedy známkou 5 hodnotí úroveň ve školství 12,6 % dotazovaných. Za dobrou, známka 3 – 10,7 % a známkou 4 5,7 %.

Otázka č. 15: Ohodnoťte na stupnici 1-5 jak jste spokojeni s úrovní zdravotnictví v obci

Graf 22 Vyhodnocení dotazníku – Ohodnoťte na stupnici 1-5 jak jste spokojeni s úrovní zdravotnictví v obci



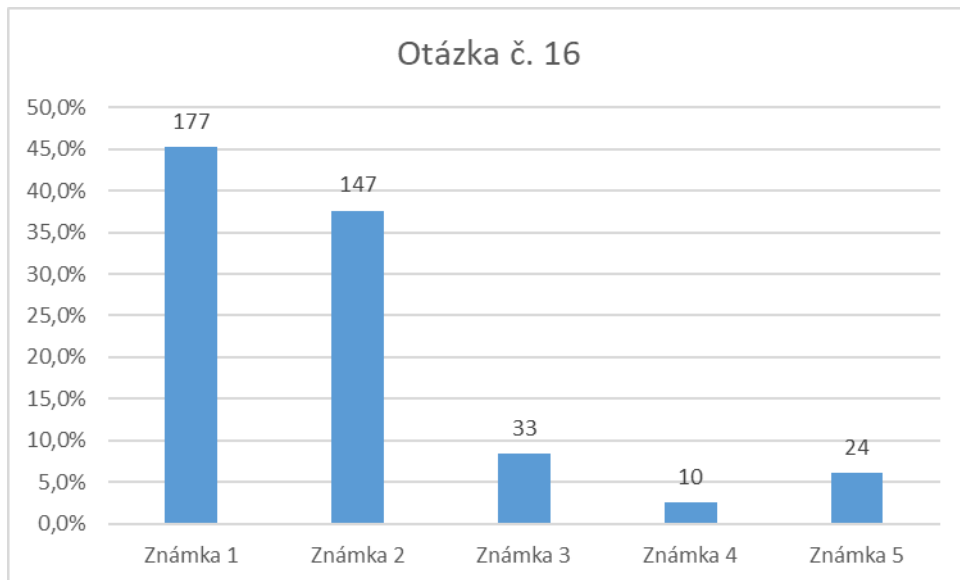
Zdroj: Dotazníkové šetření

Komentář k bodu č. 15: Ohodnoťte na stupnici 1-5 jak jste spokojeni s úrovní zdravotnictví v obci

43,7 % respondentů hodnotí úroveň zdravotnictví v obci známkou 2 a 25,1 % známkou 3. Za výbornou úroveň považuje 18,6 % dotazovaných. Za dostatečnou a nedostatečnou známku – 7,5 % a 5,2 %.

Otázka č. 16: Ohodnoťte na stupnici 1-5 jak jste spokojeni s řešením problematiky veřejné dopravy v obci

Graf 23 Vyhodnocení dotazníku – Ohodnoťte na stupnici 1-5 jak jste spokojeni s řešením problematiky veřejné dopravy v obci



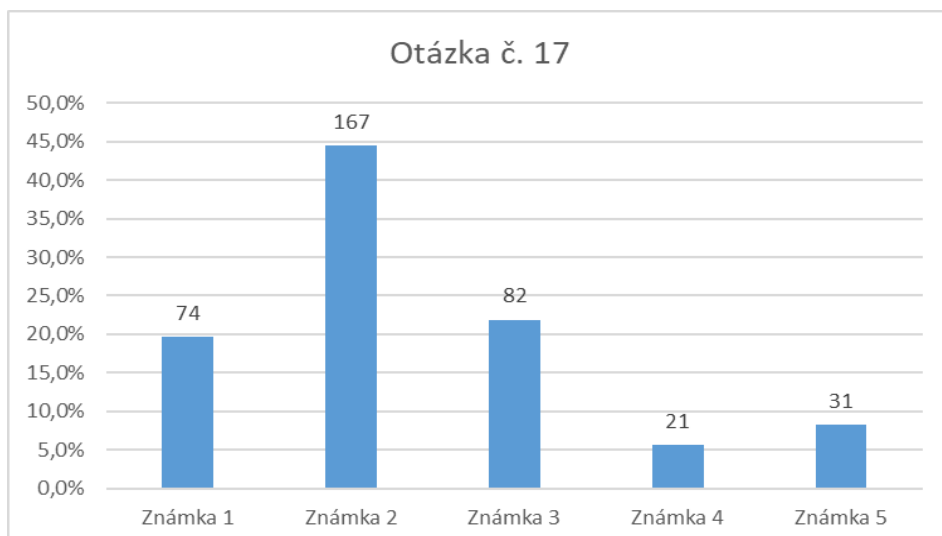
Zdroj: Dotazníkové šetření

Komentář k bodu č. 16: Ohodnoťte na stupnici 1-5 jak jste spokojeni s řešením problematiky veřejné dopravy v obci

Na výbornou hodnotí tuto problematiku 45,3 % respondentů. 37,6 % je spokojená na známku 2. Známku 3 hodnotí 8,4 % dotázaných, známku 4 2,6 % a známku 5 6,1 %.

Otázka č. 17: Ohodnoťte na stupnici 1-5 jak jste spokojeni s kulturním a společenským životem v obci

Graf 24 Vyhodnocení dotazníku – Ohodnoťte na stupnici 1-5 jak jste spokojeni s kulturním a společenským životem v obci



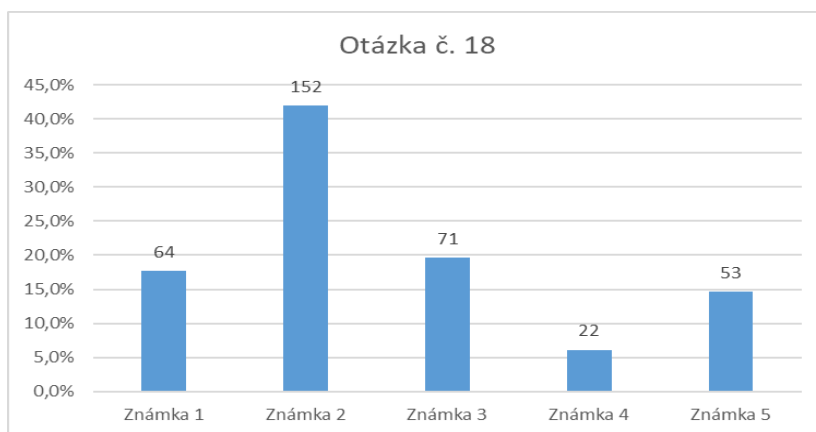
Zdroj: Dotazníkové šetření

Komentář k bodu č. 17: Ohodnoťte na stupnici 1-5 jak jste spokojeni s kulturním a společenským životem v obci

44,5 % respondentů je spokojeno známkou 2. Jako dobré, tedy známkou 3 hodnotí 21,9 % dotázaných. 19,7 % je plně spokojena, známka 1. Známkou 4 hodnotí 5,6 % dotázaných, známkou 5 8,3 %.

Otázka č. 18: Ohodnoťte na stupnici 1-5 jak jste spokojeni s možnostmi sportovního vyžití v obci

Graf 25 Vyhodnocení dotazníku – Ohodnoťte na stupnici 1-5 jak jste spokojeni s možnostmi sportovního vyžití v obci



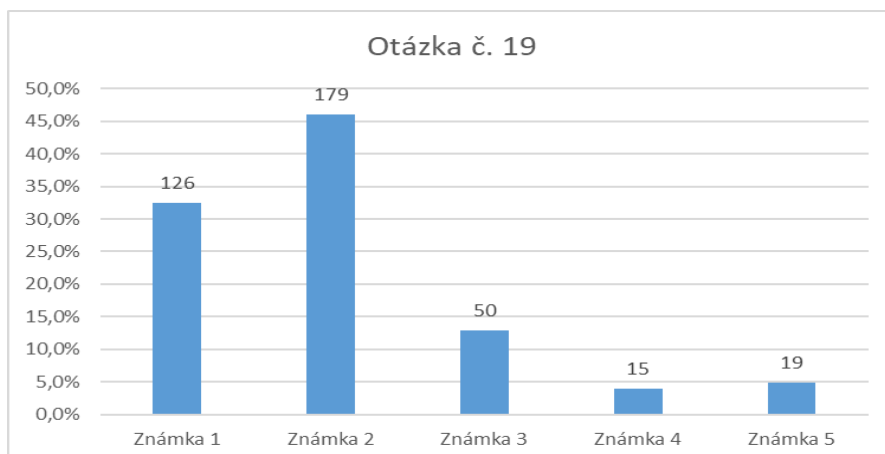
Zdroj: Dotazníkové šetření

Komentář k bodu č. 18: Ohodnoťte na stupnici 1-5 jak jste spokojeni s možnostmi sportovního vyžití v obci

42 % respondentů je spokojeno známkou 2. Jako dobré, tedy známkou 3 hodnotí 19,6 % dotázaných. 17,7 % je plně spokojena, známka 1. Známkou 4 hodnotí 6,1 % dotázaných, známkou 5 14,6 %.

Otázka č. 19: Ohodnoťte na stupnici 1-5 jak jste spokojeni s řešením problematiky životního prostředí v obci

Graf 26 Vyhodnocení dotazníku – Ohodnoťte na stupnici 1-5 jak jste spokojeni s řešením problematiky životního prostředí v obci



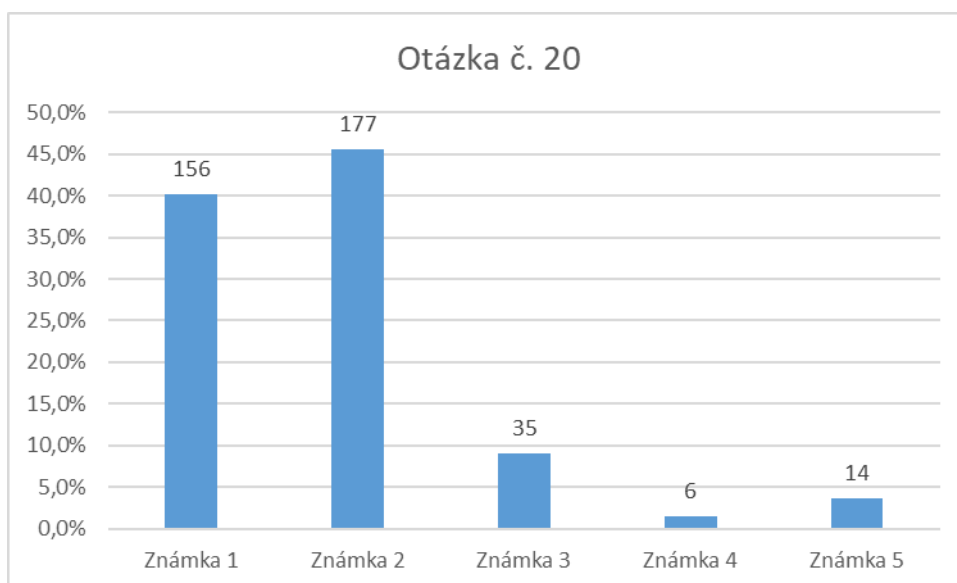
Zdroj: Dotazníkové šetření

Komentář k bodu č. 19: Ohodnoťte na stupnici 1-5 jak jste spokojeni s řešením problematiky životního prostředí v obci

46 % respondentů je spokojeno známkou 2. Jako výborné, tedy známkou 1 hodnotí 32,4 % dotázaných. 12,9 % hodnotí jako dobré, známka 3. Známkou 4 hodnotí 3,9 % dotázaných, známkou 5 4,9 %.

Otázka č. 20: Ohodnoťte na stupnici 1-5 jak jste spokojeni s úrovní péče obce o své prostředí

Graf 27 Vyhodnocení dotazníku – Ohodnoťte na stupnici 1-5 jak jste spokojeni s úrovní péče obce o své prostředí



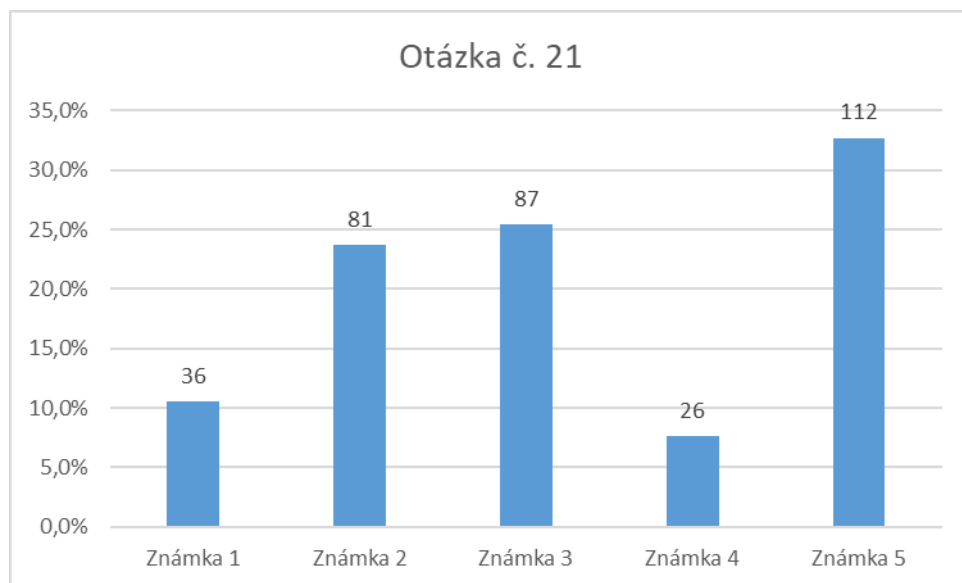
Zdroj: Dotazníkové šetření

Komentář k bodu č. 20: Ohodnoťte na stupnici 1-5 jak jste spokojeni s úrovní péče obce o své prostředí

Celkové je přes 85 % respondentů velmi spokojeno, známkou 2 takto hodnotí 45,6 % a známkou 1 40,2 %. Jako dobré, tedy známkou 3 hodnotí 9 % dotázaných. Známkou 4 hodnotí 1,5 % dotázaných, známkou 5 3,6 %.

Otázka č. 21: Ohodnoťte na stupnici 1-5 jak jste spokojeni s podmínkami pro podnikání v obci

Graf 28 Vyhodnocení dotazníku – Ohodnoťte na stupnici 1-5 jak jste spokojeni s podmínkami pro podnikání v obci



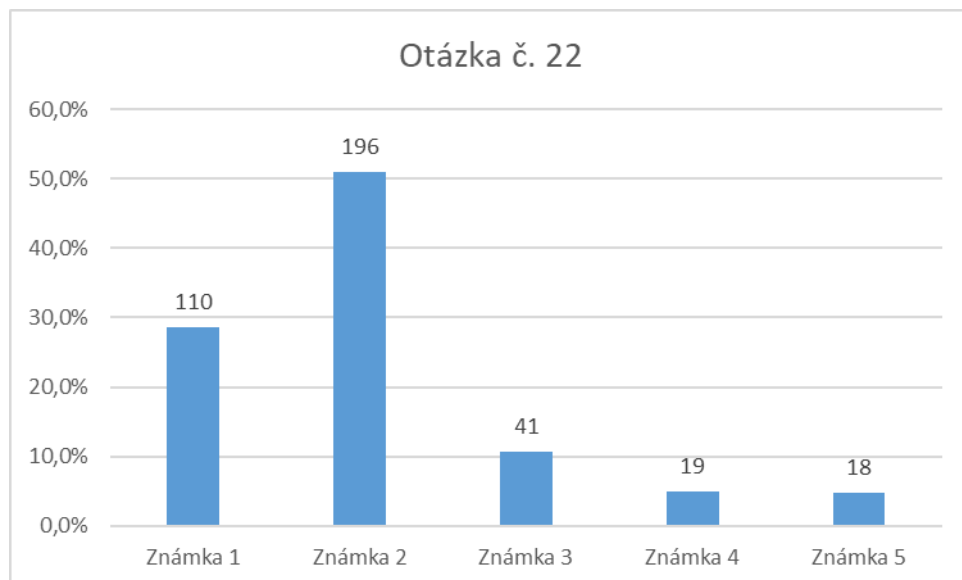
Zdroj: Dotazníkové šetření

Komentář k bodu č. 21: Ohodnoťte na stupnici 1-5 jak jste spokojeni s podmínkami pro podnikání v obci

S podmínkami pro podnikání v obci jsou respondenti spíše nespokojeni. Známkou 5 odpovědělo nejvíce dotazovaných, a to 32,7 %. Jako dobrou hodnotí situaci 25,4 %, známkou 2 23,7 %. Spokojeno je 10,5 % dotazovaných. 7,6 % je spíše nespokojených, známka 4.

Otázka č. 22: Ohodnoťte na stupnici 1-5 jak jste spokojeni s úrovní rozvoje obce

Graf 29 Vyhodnocení dotazníku – Ohodnoťte na stupnici 1-5 jak jste spokojeni s úrovní rozvoje obce



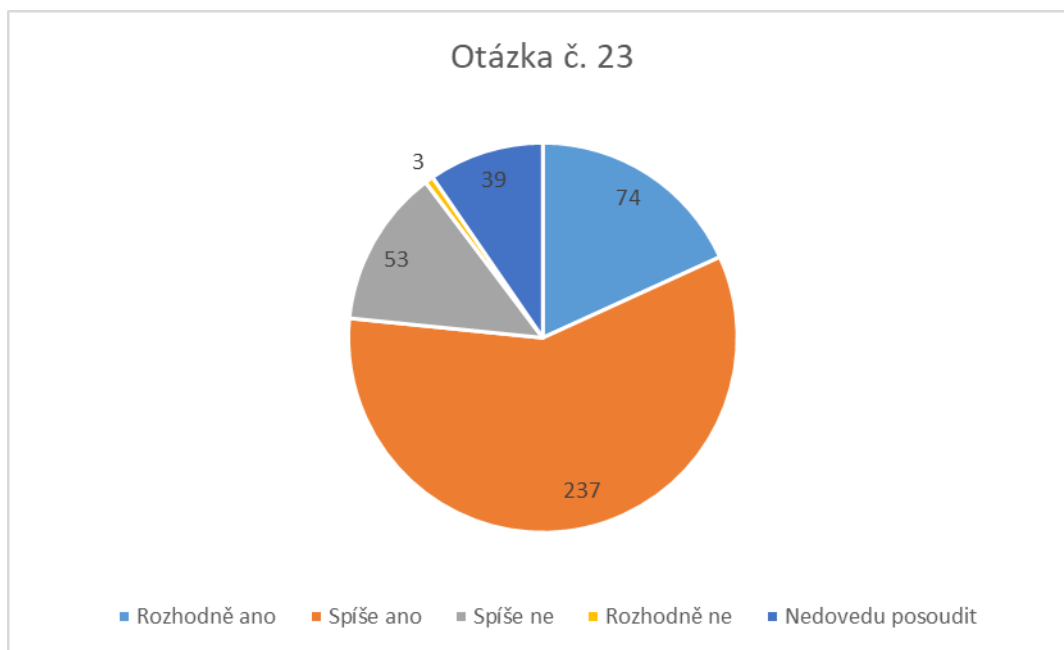
Zdroj: Dotazníkové šetření

Komentář k bodu č. 22: Ohodnoťte na stupnici 1-5 jak jste spokojeni s úrovní rozvoje obce

S úrovní rozvoje obce jsou respondenti spíše spokojeni. Známkou 2 odpovědělo nejvíce dotazovaných, a to 51 %. Jako výbornou hodnotí situaci 28,6 %, známkou 3 10,7 %. 4,9 % dotazovaných hodnotí známkou 4 a 4,7 % známkou 5.

Otázka č. 23: Myslíte si, že obyvatelé obce mají dostatek příležitostí ke vzájemným společenským kontaktům?

Graf 30 Vyhodnocení dotazníku – Myslíte si, že obyvatelé obce mají dostatek příležitostí ke vzájemným společenským kontaktům?



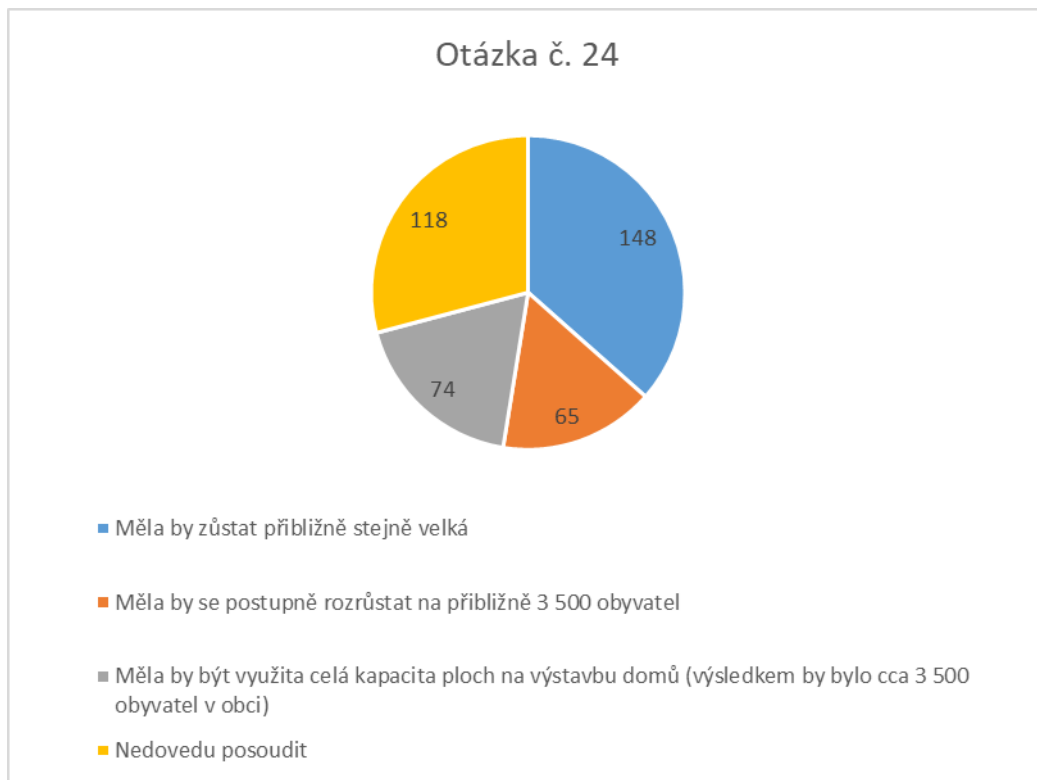
Zdroj: Dotazníkové šetření

Komentář k otázce č. 23: Myslíte si, že obyvatelé obce mají dostatek příležitostí ke vzájemným společenským kontaktům?

Více než polovina (58,4 %) obyvatel hodnotí, že občané spíše mají dostatek příležitostí ke vzájemným společenským kontaktům. 13 % respondentů si však myslí, že dostatek příležitostí spíše a rozhodně není. 9,6 % občanů není schopno tuto skutečnost posoudit.

Otázka č. 24: Jak by se měla obec dále rozvíjet?

Graf 31 Vyhodnocení dotazníku – Jak by se měla obec dále rozvíjet?



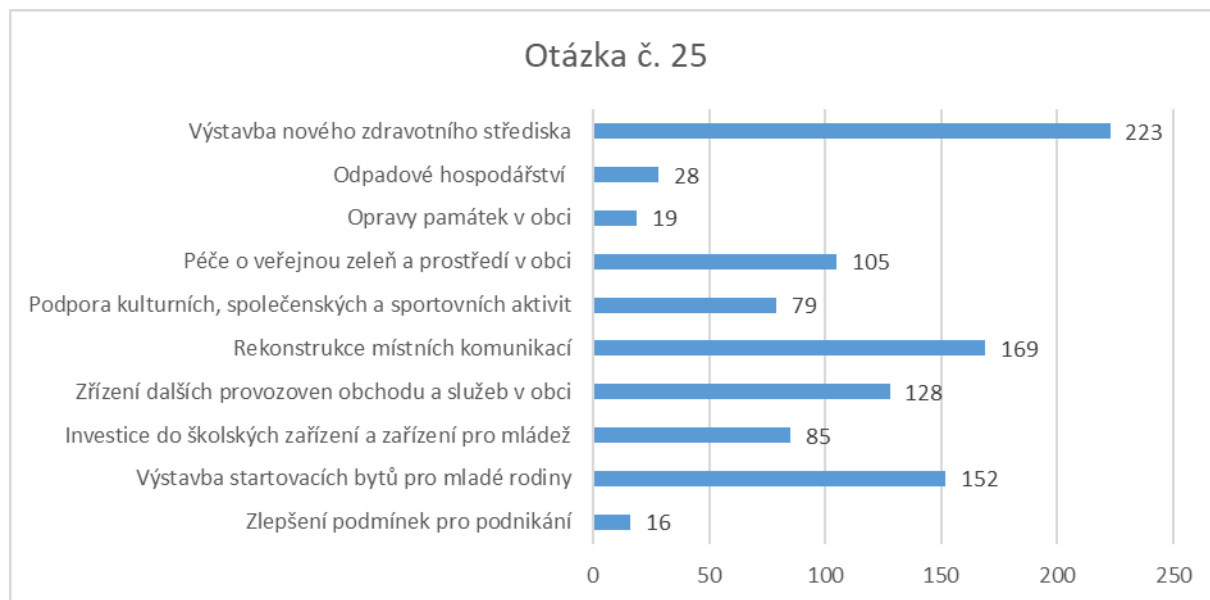
Zdroj: Dotazníkové šetření

Komentář k otázce č. 24: Jak by se měla obec dále rozvíjet?

36,5 % respondentů se domnívá, že by obec Lutín měla zůstat přibližně stejně velká, 18,3 % respondentů si myslí, že by měla být využita celá kapacita ploch pro výstavbu domů (výsledkem by bylo cca 3500 obyvatel v obci), 16 % dotázaných si myslí, že by se měla postupně rozrůstat na přibližně 3500 obyvatel. 29,1 % toto nedovedou posoudit.

Otázka č. 25: Představte si, že můžete rozhodnout o využití obecních finančních prostředků. Pro jaký účel byste tyto prostředky prioritně využil/a?

Graf 32 Vyhodnocení dotazníku – Využití obecních finančních prostředků



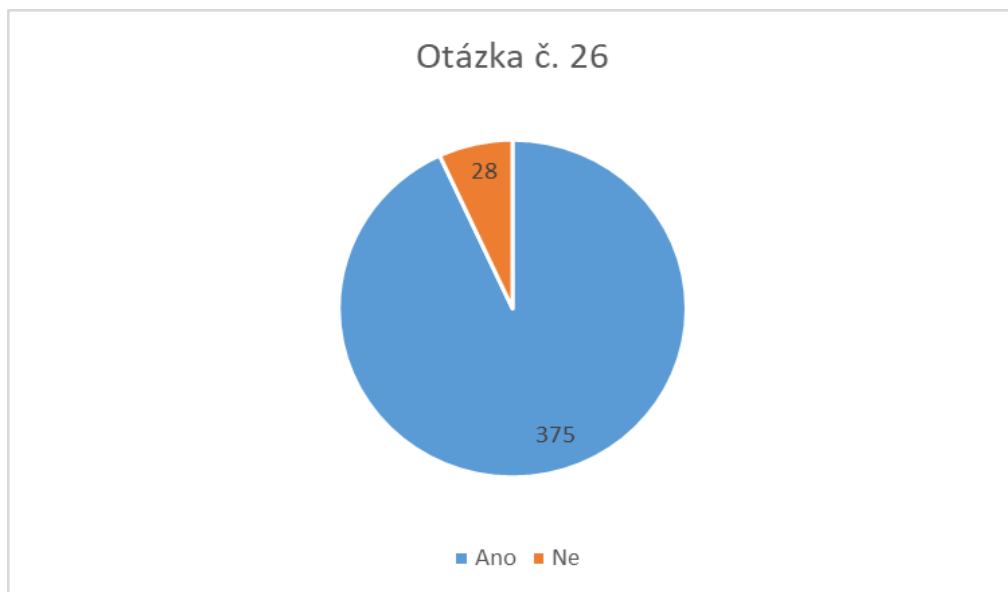
Zdroj: Dotazníkové šetření

Komentář k otázce č. 25: Představte si, že můžete rozhodnout o využití obecních finančních prostředků. Na co byste je přednostně využil/a? (výběr z maximálně 3 možností)

Nejvíce respondentů by finanční prostředky využila na výstavbu nového zdravotního střediska. Vlečná část dotázaných rekonstrukci místních komunikací, výstavbu startovacích bytů pro mladé rodiny. Další využití obecních financí je znázorněno v grafu výše.

Otázka č. 26: Jste spokojen/a s údržbou veřejných prostranství?

Graf 33 Vyhodnocení dotazníku – Jste spokojen s údržbou veřejných prostranství?



Zdroj: Dotazníkové šetření

Komentář k otázce č. 26: Jste spokojen s údržbou veřejných prostranství?

93,1 % respondentů je spokojeno, naopak 6,9 % nespokojeno s údržbou veřejných prostranství v obci Lutín.

Otázka č. 27: Pokud ne, uveďte námět ke zlepšení

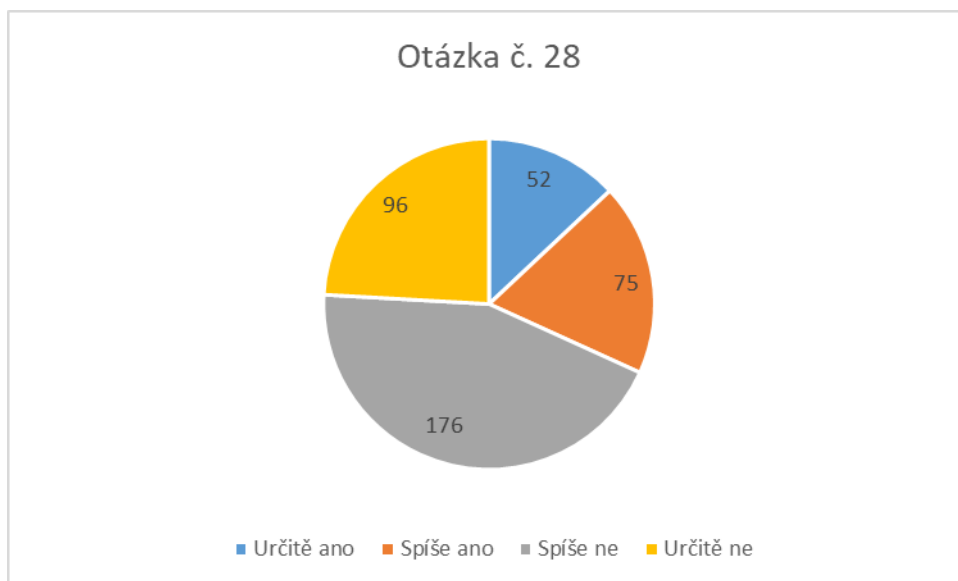
Komentář k bodu č. 27: Pokud ne, uveďte námět ke zlepšení

Na tuto otázku odpovědělo 34 respondentů. Jako hlavní témata ke zlepšení uvádí:

- řešení veřejné zeleně, sečení trávy, údržba stromů, keřů, úklid spojený s péčí o zeleň (14 hlasů),
- úklid veřejných prostranství, doplnění popelnic (14 hlasů),
- problémy s pejskaři a všeobecně s lidmi, kteří neudržují pořádek,
- nepoužívat v zimě sůl.

Otázka č. 28: Uvítali byste, kdyby v obci byl menší počet tzv. sdílených kol k volnému využití zdarma? (Za podmínky, že budou pevně daná stanoviště a kola se nebudou moci odložit kdekoli)

Graf 34 Vyhodnocení dotazníku – Jste spokojen s údržbou veřejných prostranství?



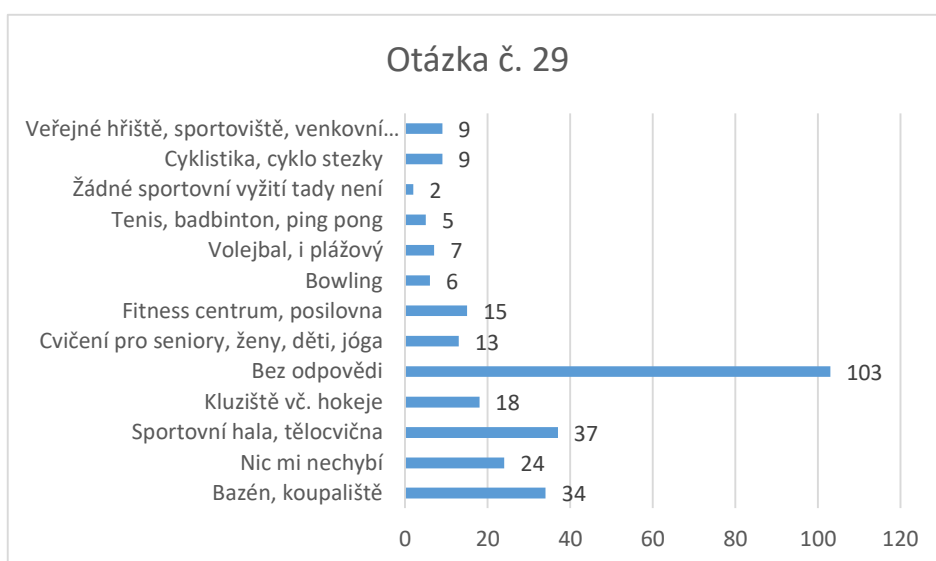
Zdroj: Dotazníkové šetření

Komentář k otázce č. 28: Uvítali byste, kdyby v obci byl menší počet tzv. sdílených kol k volnému využití zdarma? (Za podmínky, že budou pevně daná stanoviště a kola se nebudou moci odložit kdekoli)

Nejvíce respondentů by takto sdílená kola spíše nevyužila (44,1 %). Určitě by je nevyužilo 24,1 %. 18,8 % by spíše využilo a 13 % by je využilo určitě.

Otázka č. 29: Jaké sportovní vyžití Vám v obci chybí?

Graf 35 Vyhodnocení dotazníku – Jaké sportovní vyžití Vám v obci chybí?



Zdroj: Dotazníkové šetření

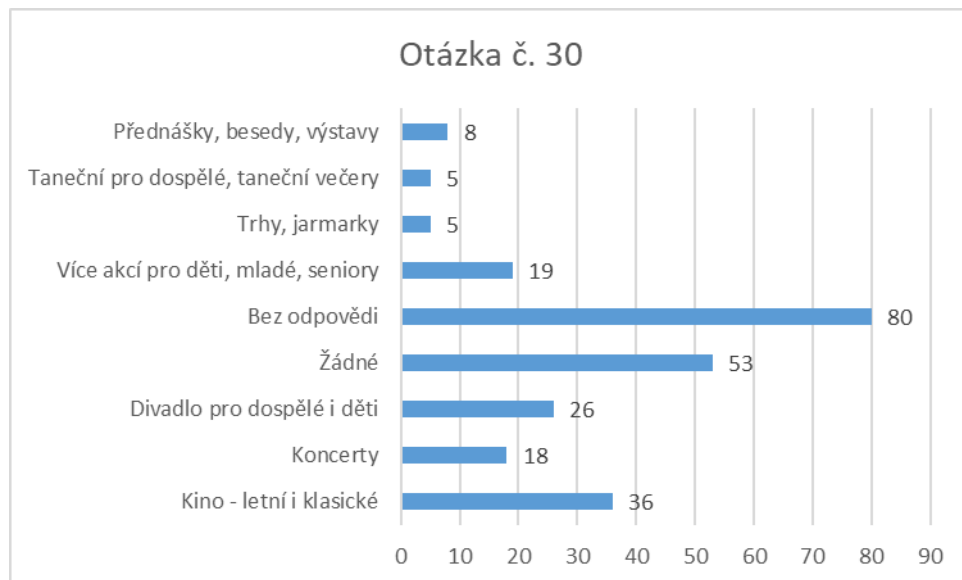
Komentář k otázce č. 29: Jaké sportovní vyžití Vám v obci chybí?

Z Grafu výše je patrné, že na tuto otázku dotazovaní ve velké míře neodpovídali. Z respondentů, kteří projevili svůj názor, převažovala potřeba sportovní víceúčelové haly, dále je velká poptávka po nějakém druhu koupaliště. Dotazovaní se často zmiňovali, že jim v obci nic nechybí. Mimo potřeby vyjmenované v grafu, byla poptávka o:

- minigolf,
- místo pro kolečkové brusle,
- bike park,
- squash,
- pump track,
- kuželkárna.

Otázka č. 30: Jaké kulturní vyžití Vám v obci chybí?

Graf 36 Vyhodnocení dotazníku – Jaké kulturní vyžití Vám v obci chybí?



Zdroj: Dotazníkové šetření

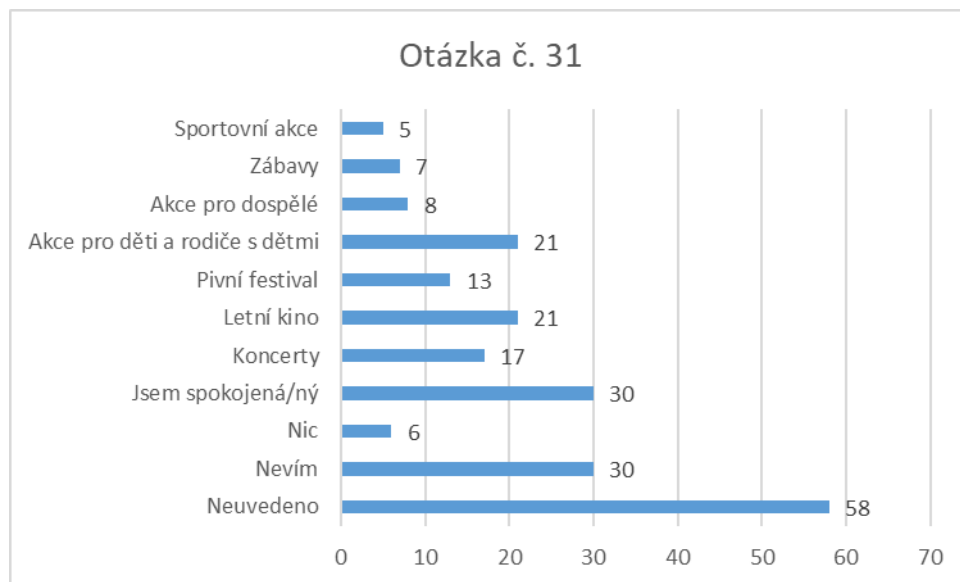
Komentář k otázce č. 30: Jaké kulturní vyžití Vám v obci chybí?

Z Grafu níže je patrné, že na tuto otázku dotazovaní ve velké míře neodpovídali nebo neměli žádný požadavek. Z respondentů, kteří projevili svůj názor, chybí nejvíce kino – běžné nebo letní, divadlo pro dospělé i děti, více akcí pro všechny věkové kategorií a koncerty. Mimo potřeby vyjmenované v grafu, byla poptávka o:

- klub důchodců,
- pěvecký sbor,
- hudební klub,
- maškarní bál,
- moderní typ akcí,
- akce bez alkoholu.

Otázka č. 31: Jaký program byste uvítali v rámci akcí na Rybníčku v Lutíně nebo v Ohradě v Třebčíně?

Graf 37 Vyhodnocení dotazníku – Jaký program byste uvítali v rámci akcí na Rybníčku v Lutíně nebo v Ohradě v Třebčíně?



Zdroj: Dotazníkové šetření

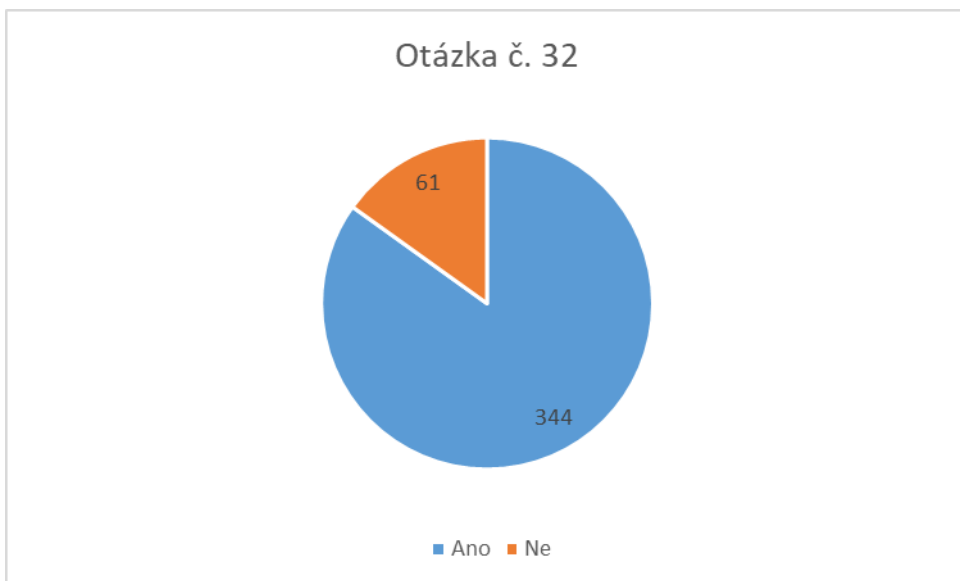
Komentář k otázce č. 31: Jaký program byste uvítali v rámci akcí na Rybníčku v Lutíně nebo v Ohradě v Třebčíně?

Z Grafu níže je patrné, že na tuto otázku dotazovaní ve velké míře neodpovídali. Žádný požadavek nemělo stejně respondentů jako těch, kteří jsou z akcemi spokojení. Největší zájem je o akce pro děti a rodiče, letní kino a koncerty. Mimo potřeby vyjmenované v grafu, byla poptávka o:

- akce s ochutnávkou jídla a nápojů,
- trhy,
- bál,
- napuštění rybníčku,
- pikniky,
- akce se zvířaty,
- výstava techniky.

Otázka č. 32: Myslíte si, že vedení obce dostatečně komunikuje s občany, když plánuje zásadní rozhodnutí, změnu, úpravu či zlepšení ve městě?

Graf 38 Vyhodnocení dotazníku - Myslíte si, že by vedení obce mělo přizvat občany, když plánuje zásadní rozhodnutí, změnu, úpravu či zlepšení ve městě?



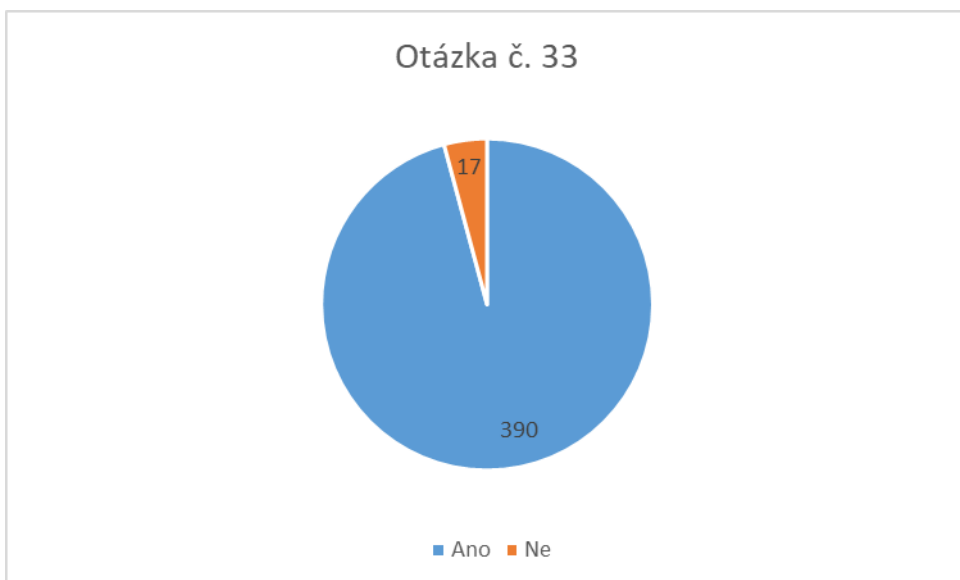
Zdroj: Dotazníkové šetření

Komentář k otázce č. 32: Myslíte si, že vedení obce dostatečně komunikuje s občany, když plánuje zásadní rozhodnutí, změnu, úpravu či zlepšení v obci?

Většina obyvatel obce Lutín (84,9 %) si myslí, že vedení obce dostatečně komunikuje s občany.

Otázka č. 33: Jste spokojeni se systémem třídění odpadů v obci?

Graf 39 Vyhodnocení dotazníku - Jste spokojeni se systémem třídění odpadu v obci?



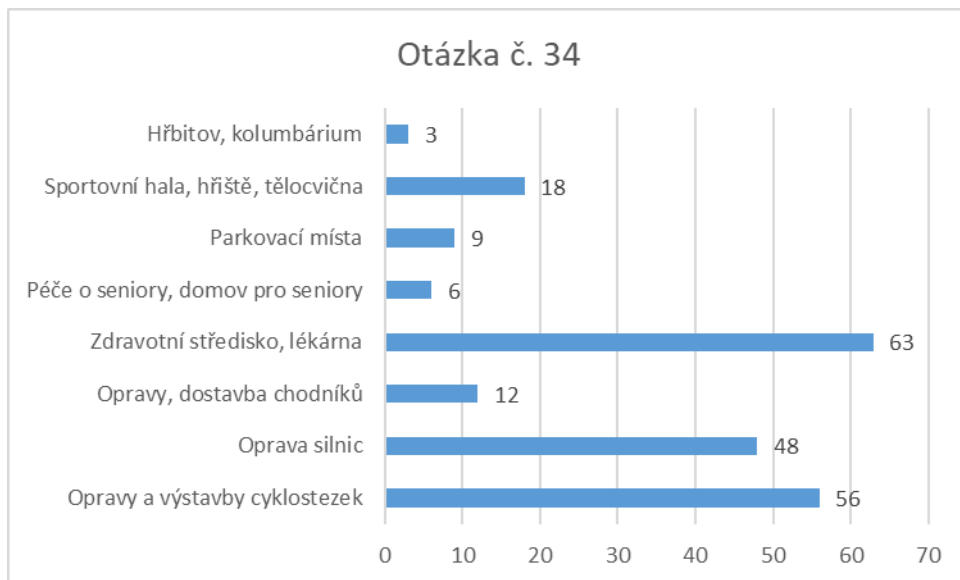
Zdroj: Dotazníkové šetření

Komentář k otázce č. 33: Jste spokojeni se systémem třídění odpadu v obci?

95,8 % obyvatel obce Lutín nemá výhrady proti systému třídění odpadu v obci.

Otázka č. 34: Navrhněte konkrétní investiční akce města, které by mělo město co nejdříve realizovat a patří podle Vašeho názoru k nejdůležitějším?

Graf 40 Vyhodnocení dotazníku - Jste spokojeni se systémem třídění odpadu v obci?



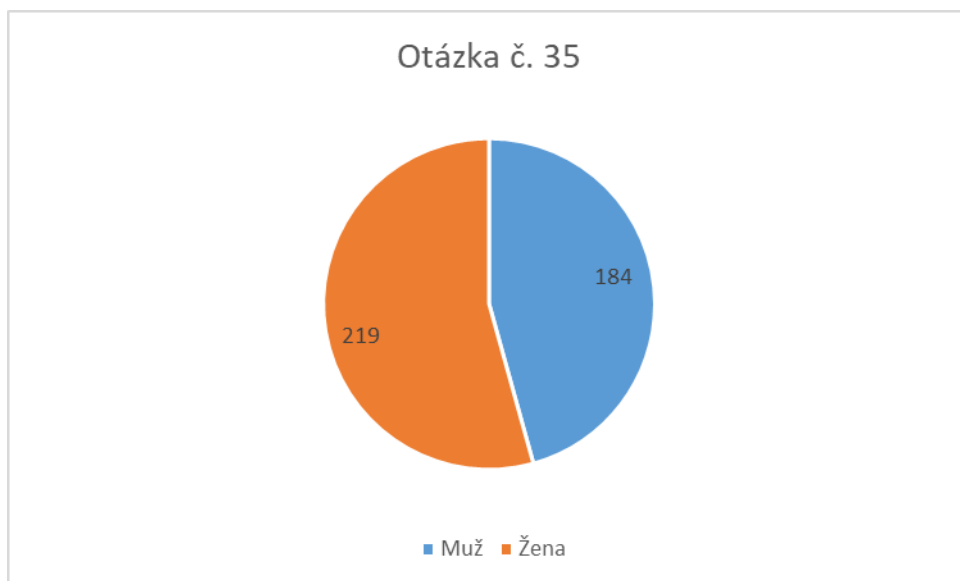
Zdroj: Dotazníkové šetření

Komentář k otázce č. 34: Navrhněte konkrétní investiční akce města, které by mělo město co nejdříve realizovat a patří podle Vašeho názoru k nejdůležitějším?

Nejvíce dotazovaných občanů by investovala do zdravotního střediska a lékárny (63 hlasů), opravu a výstavbu cyklostezek (56 hlasů), oprava silnic (48 hlasů). Ostatní návrhy na investiční akce lze vyčíst z tabulky výše.

Otázka č. 35: Jaké je Vaše pohlaví?

Graf 41 Vyhodnocení dotazníku – Jaké je Vaše pohlaví?

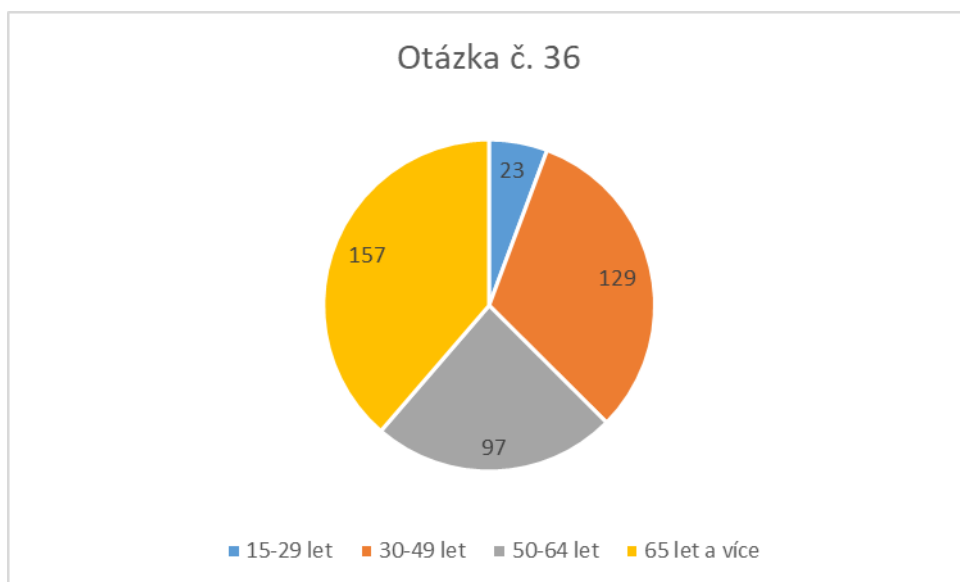


Komentář k otázce č. 35: Jaké je Vaše pohlaví?

54,3 % dotázaných bylo žen, 45,7 % mužů.

Otázka č. 36: Jaký je Váš věk?

Graf 42 Vyhodnocení dotazníku – Jaký je Váš věk?



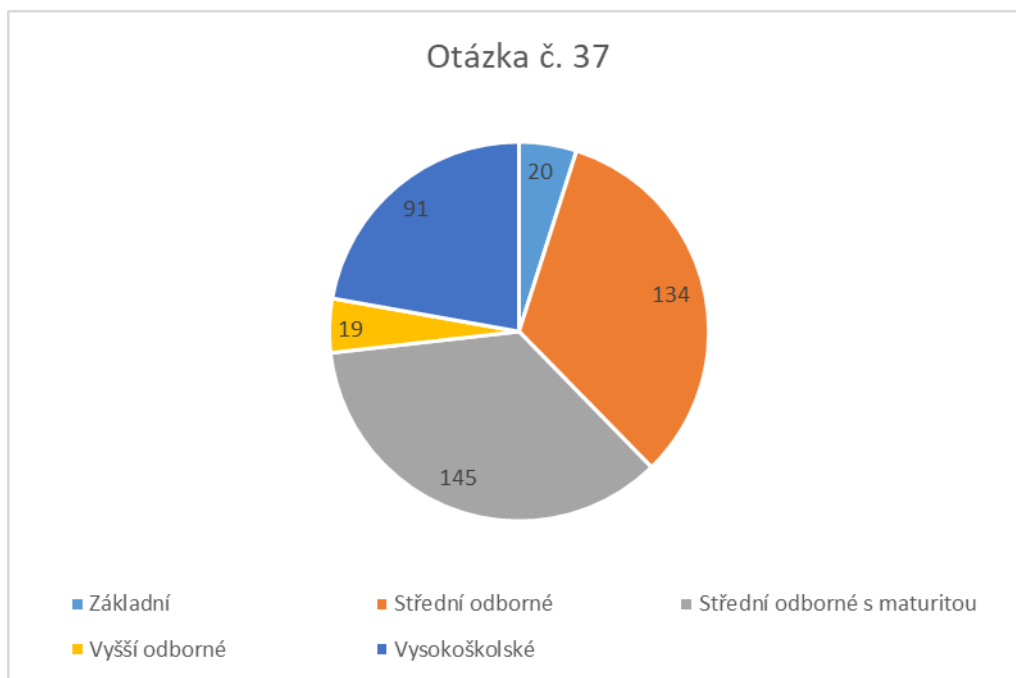
Zdroj: Dotazníkové šetření

Komentář k otázce č. 36: Jaký je Váš věk?

Z dotazníkového šetření vyplynulo, že největší skupinou respondentů jsou osoby ve věku 65 a více let (38,7 %), dále ve věkové kategorii 30 – 49 let (31,8 %). Ve věkové kategorii 50 – 64 let (23,9 %). Nejvyšší účast na dotazníkovém šetření měla skupina ve věku 15 – 29 let (5,7 %).

Otázka č. 37: Jaké je Vaše vzdělání?

Graf 43 Vyhodnocení dotazníku – Vaše vzdělání?



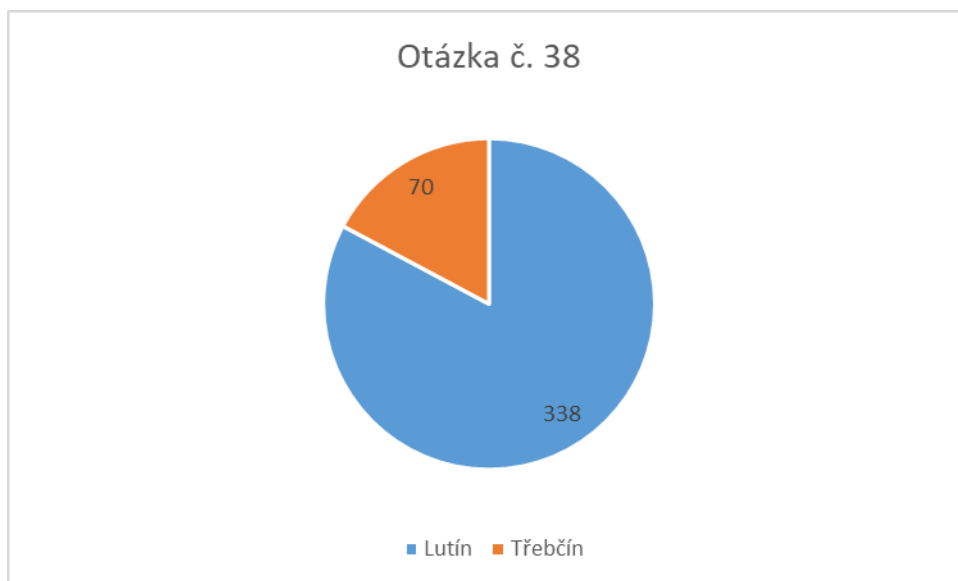
Zdroj: Dotazníkové šetření

Komentář k otázce č. 37: Vaše vzdělání?

Z dotazníkového šetření vyplynulo, že největší skupinou respondentů jsou osoby se středním odborným vzděláním s maturitou (35,5 %), dále se středním odborným vzděláním (32,8 %) a vysokoškolským vzděláním (22,2 %). Nejvyšší účast na dotazníkovém šetření měla skupina s vyšším odborným vzděláním (4,6 %) a základním (4,9 %).

Otázka č. 38: Ve které místní části bydlíte?

Graf 44 Vyhodnocení dotazníku – Ve které místní části bydlíte?



Zdroj: Dotazníkové šetření

Komentář k otázce č. 38: Ve které místní části bydlíte?

Dotazníkového šetření se zúčastnilo 82,8 % obyvatel z místní části Lutín a 17,2 % z místní části Třebčín.

Otázka č. 39: Vaše další náměty, připomínky, komentáře

Komentář k otázce č. 39:

Na tuto otázku odpovědělo celkem 97 respondentů. Nejčastější odpovědí na tuto otázku byla spokojenost a poděkování obci za skvělou práci (17,5 %). Z námětů na zlepšení v obci bylo častou odpovědí zvelebení zeleně, vyčištění koryta řeky (11,3 %), zajištění bezpečnosti dopravy, zpomalení průjezdu obcí (10,3 %). 9,3 % respondentů by rádo řešilo problematiku cyklostezek – jejich podporu, technické řešení, osvětlení, kolárnu (při přestupu na BUS), 7,2 % obyvatel je nespokojeno s Radou a zastupitelstvem. Stejný počet respondentů by rádo zlepšilo fungování sběru odpadů – někteří mají problém s otevíráním kontejnerů, dále by občané měli rádi kontejner na zeď přistavený mezi domy (občasně). 6,2 % hlasů by rádo zlepšení lékařské péče – poptávka převážně po zubařích.

Z dalších námětů a připomínek se objevovaly náměty na zřízení kolumbária, parkovišť. Občany tíží nedostatečný úklid po psech, hluk z ubytovny (přejí si zabránění výstavby dalších). Připomínky mají občané i ke zlepšení školství, přání kavárny, cukrárny, která by byla funkční i přes víkend.

A.4. SWOT ANALÝZA

SWOT analýza slouží k identifikaci silných a slabých stránek území (vnitřní vlivy z hlediska území), příležitostí a rizik (vnější vlivy z hlediska území). Na základě SWOT analýzy je komplexně vyhodnocena situace na území obce Lutín.

Na základě vytvořené SWOT analýzy jsou definována prioritní témata pro návrhovou část. Ostatní přednosti a nedostatky obce definované ve SWOT analýze jsou podnětné a slouží jako návrh řešení limitů rozvoje obce.

Z analýzy vyplývá, že obec má problémy s hrozícím odchodem zdravotníků z obce a poklesem trvale žijících obyvatel v obci a s tím spojeným poklesem finančních prostředků z rozpočtového určení daní.

V rámci demografického vývoje stav obyvatel v obci výrazně klesá, za poslední 2 roky o cca 200 obyvatel.

V obci Lutín stárne populace a můžeme sledovat nižší zájem mladé generace o dění v obci.

Obec je komplexně v dobrém stavu, je nutné však pokračovat ve zvelebování, včetně kvalitního a dostačujícího zázemí pro sport, volnočasovou a spolkovou činnost.

Obec Lutín má velkou přednost v dobré dopravní dostupnosti do blízkých měst, v atraktivním prostředí pro život, které je spojené se stále se zlepšujícím vzhledem obce, dobrou úrovní občanské vybavenosti, rozvinutou technickou infrastrukturou a kvalitním zázemím pro vzdělání, práci i volný čas.

Další významnou předností je existence spolkového života, který sahá hluboko do historie. V obci jsou tedy široce zastoupeny různé zájmové spolky, které v obci aktivně působí a dotvářejí tak celkový obraz obce.

Příležitostí obce je okolní krajina vhodná pro relaxaci a odpočinek podpořené propojenou sítí cyklostezek a permanentní rozvoj obce zvyšujícím se zapojením mladých lidí ve spolkových aktivitách a dění obce.

Více lze vypožorovat ze SWOT analýzy, která byla stanovena v rámci jednání programovacího týmu

Tabulka 58 SWOT analýza obce Lutín

SWOT ANALÝZA		
	Přednosti	Nedostatky
Vnitřní prostředí – interní analýza	<p><u>Silné stránky (S)</u></p> <p><i>faktory, kterými je nositel projektu schopen podpořit jeho úspěšnou realizaci</i></p> <ul style="list-style-type: none"> - dobrá dopravní dostupnost do blízkých měst - rozvinutá technická infrastruktura - zařazení obce do svazku obcí Mikroregionu Kosířsko - začlenění obce do MAS Regionu HANÁ - dobrá spolková, kulturní a společenská činnost - kvalitní prostředí pro život - stále se zlepšující vzhled obce - mateřská, úplná základní a střední odborná škola - rozvíjející se zázemí pro sportovní a volnočasovou aktivitu - zájem o sportovní aktivity v obci - kompletní nabídka základních zdravotnických služeb - komunitní bydlení pro seniory - průmyslové zóny s pracovními příležitostmi - přítomnost oddělení Policie ČR, jednotky sboru dobrovolných hasičů - existence stavebního úřadu - výborná úroveň občanské vybavenosti - sběrný dvůr odpadu v obci - cyklostezky do všech okolních obcí (mimo Olšan u PV) - finanční schopnost pro případné spoluúčasti k dotacím pro náročné investiční akce - rozsáhle investice v obci v posledních letech - optický vysokorychlostní internet v obci - velké parky v obou částech obce 	<p><u>Slabé stránky (W)</u></p> <p><i>faktory, kterými nositel projektu může ohrozit jeho úspěšnou realizaci</i></p> <ul style="list-style-type: none"> - nedostatek obecních pozemků pro novou výstavbu - stárnutí obyvatel - pokles obyvatel obce - nedostatečná bytová výstavba - nezájem lidí o dění v obci - nedostatek parkovacích míst v obci - absence startovacích bytů pro mladé - absence víceúčelové haly pro sportovní a volnočasové aktivity - neprovedené komplexní pozemkové úpravy v katastru obce - špatný stav sportovního areálu TJ Sigma Lutín - některé veřejné budovy nejsou bezbariérové - zdravotní středisko v soukromém vlastnictví - stárnutí zdravotníků - starší vodohospodářská infrastruktura

Vnější prostředí - externí analýza	<u>Příležitosti (O)</u>	<u>Hrozby (T)</u>
	<p><i>vnější podmínky, které mohou realizaci projektu podpořit</i></p> <ul style="list-style-type: none"> - okolní krajina vhodná pro relaxaci a odpočinek - možnosti čerpání dotací z veřejných zdrojů ČR a EU - permanentní rozvoj obce zvyšujícím se zapojením mladých lidí ve spolkových aktivitách - bezproblémová komunikace zastupitelstva obce - blízkost velkých měst (Olomouc, Prostějov, Litovel) - členství a aktivní spolupráce s Mikroregionem Kosířsko a MAS Regionu HANÁ - nižší cena nemovitostí než ve městech - členství v Odpady Olomouckého kraje, z.s. - spolupráce s průmyslovými podniky v obci - obecní společnost s ručením omezeným 	<p><i>vnější podmínky, které mohou realizaci projektu zmařit</i></p> <ul style="list-style-type: none"> - horší čistota ovzduší – lokální topení, velké podniky - dopravní zátěž (nákladní doprava, TIR) - zvyšování nezaměstnanosti - vylidňování - nižší komunitní aktivita obyvatel - zánik nebo krach významných firem - nárůst počtu přechodně ubytovaných zahraničních pracovníků - ložiska štěrkopísku v okolí obce - časté střídání obyvatel na sídlišti a z toho pramenící odcizení obyvatel - skládka slévárenského odpadu v areálu průmyslové zóny Sigma - snižování příjmů obce z RÚD - časté havárie na vodohospodářské infrastruktuře - zrušení stavebního úřadu - snížení počtu žáků ZŠ a dětí v MŠ

Zdroj: Vlastní zpracování

B. NÁVRHOVÁ ČÁST

B.1. STRATEGICKÁ VIZE

Strategická vize je popis ideálního výsledného stavu rozvoje obce v delším časovém horizontu, rámcově určující globální cíl a základní směry a očekávané výsledky rozvojového procesu.

Vize obce Lutín

Obec Lutín, dvě spolupracující a vzájemně se respektující části obce Lutín a Třebčín, místo pro spokojené žití všech generací s dostatkem kvalitního různorodého bydlení a pracovních příležitostí, s dobrými mezilidskými vztahy. Obec s dostupnými sociálními službami a kvalitní zdravotnickou péčí s odpovídajícím zázemím.

Místo se širokým spektrem služeb, mateřskou, úplnou základní školou a odbornou střední školou, dobrou infrastrukturou, ale i s kvalitním společenským a kulturním životem či sportovním vyžitím. Je zde velmi dobře rozvinuta spolupráce obce, místních podnikatelských subjektů a všech místních spolků. Obec Lutín jako křižovatka cyklostezek vedoucích ze všech okolních obcí.

B.2. OPATŘENÍ A AKTIVITY

Aneb na co se zaměřit ve střednědobém horizontu této strategie (cca 5 let). Dané opatření a aktivity formulují způsoby naplňování vize ve střednědobém období. Jednotlivá stanovená opatření jsou naplňována prostřednictvím realizace konkrétních rozvojových aktivit. Aktivity se opírají o potřeby obce. Další aktivity vyplynuly ze společných setkání programovacího týmu při tvorbě Programu rozvoje obce Lutín a další vyplynuly z námětů občanů, kteří měli možnost se vyjádřit v dotazníkovém šetření.

Navržené náklady, termíny a zdroje financování mají pouze orientační vypovídací schopnost. Při přípravě jednotlivých akcí k realizaci musí dojít k upřesnění nákladů na základě podrobnější předprojektové a projektové dokumentace. Je nutné zde zohlednit i možnost získání dotací na jednotlivé rozvojové aktivity, protože bez nich není možné akce realizovat.

Tabulka 59 Opatření a aktivity v obci Lutín

ROZVOJOVÁ OBLAST	I. INFRASTRUKTURA				
OPATŘENÍ	AKTIVITY		TERMÍN	NÁKLADY	KOMENTÁŘ
Dopravní infrastruktura	I.1.	Rekonstrukce krajské komunikace II/570 přes Lutín	2027	40 mil. Kč	ve spolupráci s Ol. krajem
	I.2.	Rekonstrukce krajské komunikace Lutín - Třebčín včetně intravilánu místní části Třebčín	2030	30 mil. Kč	ve spolupráci s Ol. krajem
	I.3.	Rekonstrukce komunikace „Vévoz v Třebčíně	2027	8 mil. Kč	dotace MMR
	I.4.	Úprava dopravního prostoru v centru Třebčína	2029	8 mil. Kč	dotace MMR
	I.5.	Cyklostezka Lutín – Olšany u Pv. včetně stezky na ulici J. Sigmunda	2027	20 mil. Kč	dotace SFDI
	I.6.	Stezka pro cyklisty a chodce na ulici Olomoucká	2027	7 mil. Kč	dotace SFDI
	I.7.	Stezka pro cyklisty a chodce Třebčín - Lípy	2026	10 mil. Kč	dotace SFDI
	I.8.	Vybudování chodníku na ulici Třebčínská (okolo novostaveb)	2026	4 mil. Kč	dotace CLLD
	I.9.	Chodník na Olšanské v Třebčíně	2026	1,5 mil. Kč	
	I.10.	Rekonstrukce místních komunikací U Kapličky v Lutíně	2028	7 mil. Kč	
	I.11.	Cyklostezka Třebčín - Kaple	2030	20 mil. Kč	
	I.12.	Rozšíření parkoviště za sídlištěm v Lutíně	2029	15 mil. Kč	

B. NÁVRHOVÁ ČÁST
B.2. OPATŘENÍ A AKTIVITY

OBEC LUTÍN
PROGRAM ROZVOJE OBCE

Technická infrastruktura	I.13.	Postupná obnova vodovodů	průběžně	0,5 mil. Kč/rok	ve spolupráci s provozovatelem VaK
	I.14.	Postupná obnova kanalizačních stok	průběžně	3 mil. Kč/rok	ve spolupráci s provozovatelem VaK
	I.15.	Vyřešení nakládání s vodárenskými kaly	2030	50 mil. Kč	dotace
	I.16.	Optická síť propojující obecní nemovitosti	2027	0,5 mil. Kč	
	I.17.	Vybudování fotovoltaických elektráren na ČOV a vodním zdroji	2026	4,5 mil. Kč	dotace OPŽP
	I.18.	Pokrytí obce optickými kabely	2026	-	Realizují soukromé společnosti
	I.19.	Rekonstrukce a intenzifikace ČOV	2029	70 mil. Kč	Dotace + příspěvek Obce Slatinice

ROZVOJOVÁ OBLAST		II. BYDLENÍ			
OPATŘENÍ	AKTIVITY		TERMÍN	NÁKLADY	KOMENTÁŘ
Individuální bydlení	II.1.	Administrativní podpora soukromých developerů budujících inženýrské sítě v rámci zastavitelných ploch dle Územního plánu obce	průběžně	-	
	II.2.	Vyčlenění dalších zastavitelných ploch změnou územního plánu obce	2027	0,6 mil. Kč	
	II.3.	Zpracování územních zastavovacích studií dle požadavku územního plánu	2026	0,5 mil. Kč	
Kolektivní bydlení (byty)	II.4.	Výstavba bytového domu se startovacími byty	>2030	40 mil. Kč	ve spolupráci s developerem, dotace SFPB

ROZVOJOVÁ OBLAST	III. VEŘEJNÁ PROSTRANSTVÍ				
------------------	---------------------------	--	--	--	--

B. NÁVRHOVÁ ČÁST
B.2. OPATŘENÍ A AKTIVITY

OBEC LUTÍN
PROGRAM ROZVOJE OBCE

OPATŘENÍ	AKTIVITY	TERMÍN	NÁKLADY	KOMENTÁŘ	
Rekonstrukce veřejných prostranství	III.1.	Vytvoření nového centra Obce Lutín za zdravotním střediskem	2026	41 mil. Kč	Dotace ITI IROP
	III.2.	Výstavba kolumbária	2029	3,5 mil. Kč	

ROZVOJOVÁ OBLAST		IV. ŠKOLSTVÍ			
OPATŘENÍ	AKTIVITY	TERMÍN	NÁKLADY	KOMENTÁŘ	
Budova a objekty	IV.1.	Výměna střechy „staré“ budovy základní školy	2028	2,7mil. Kč	
	IV.2.	Odborné učebny ZŠ	2027	5,5 mil. Kč	Dotace IROP ITI
	IV.3.	Revitalizace dvora základní školy	2030	5 mil. Kč	

ROZVOJOVÁ OBLAST		V. ROZVOJ OBČANSKÉ SPOLEČNOSTI A SOCIÁLNÍ OBLAST			
OPATŘENÍ	AKTIVITY	TERMÍN	NÁKLADY	KOMENTÁŘ	
Budovy a vybavení pro spolky	V.1.	Dotační příspěvek na nájemné za prostory a jejich vybavení	průběžně	0,2 mil. Kč/rok	
	Podpora činnosti spolků				
	V.2.	Podpora spolků formou individuálních dotací	průběžně	0,8 mil. Kč/rok	
	V.3.	Podpora kulturně-společenských akcí	průběžně	0,3 mil. Kč/rok	
Měkké aktivity v oblasti sociální	V.4.	Finanční podpora terénních služeb	průběžně	0,3 mil. Kč/rok	
	Kultura				
	V.5.	Nové kulturní zázemí v areálu Rybníček	2030	4 mil. Kč	

ROZVOJOVÁ OBLAST	VI. SPORT A REKREACE				
OPATŘENÍ	AKTIVITY		TERMÍN	NÁKLADY	KOMENTÁŘ
Sportovní a rekreační infrastruktura	VI.1.	Sportovní hala	2030	100 mil. Kč	dotace
	VI.2.	Obnova areálu TJ Sigma Lutín – oplocení, tenisová zeď, plážový volejbal, hřiště s umělým povrchem, parkoviště	průběžně	15 mil. Kč	dotace
	VI.3.	Multifunkční hřiště v Třebčíně	2030	4 mil. Kč	

ROZVOJOVÁ OBLAST	VII. ŽIVOTNÍ PROSTŘEDÍ A ENERGETICKÉ ÚSPORY				
OPATŘENÍ	AKTIVITY		TERMÍN	NÁKLADY	KOMENTÁŘ
Sídelní zeleň					
	VII.1.	Realizace ploch veřejné zeleně dle Územního plánu obce	2030	5 mil. Kč	dotace
Krajinná zeleň					
	VII.2.	Realizace ÚSES a krajinné zeleně dle Územního plánu obce(např. krajinná zeleň v k.ú. Třebčín)	2030	2,55 mil. Kč	Dotace AOPK
Odpadové hospodářství					
	VII.3.	Pokračování spolupráce v rámci spolku Odpady Olomouckého kraje	2028	1 mil. Kč/rok	
	VII.4.	Zavedení motivačního způsobu platby poplatků za odpady	2028	1 mil. Kč.	

B. NÁVRHOVÁ ČÁST
B.2. OPATŘENÍ A AKTIVITY

OBEC LUTÍN
PROGRAM ROZVOJE OBCE

Energie					
	VII.5	Fotovoltaika pro další budovy a areály v majetku obce	postupně do 2030	10 mil. Kč	dotace
	VII.6	Pořízení nákladního elektroauta N1 pro potřeby OÚ	2026	1 mil. Kč	Dotace SFŽP
Hospodaření s vodami					
	VII.7	Pravidelné čištění vodních toků v katastrech obce	průběžně	1 mil. Kč za 5 let	ve spolupráci s Povodím Moravy s.p.

ROZVOJOVÁ OBLAST	VIII. SPRÁVA OBCE, ZDRAVOTNICTVÍ A BEZPEČNOST				
OPATŘENÍ	AKTIVITY		TERMÍN	NÁKLADY	KOMENTÁŘ
Obecní nemovitosti	VIII.1.	Rozšíření obecního úřadu	>2030	20 mil. Kč	V rámci pořízené budovy č.p. 33
	VIII.2	Výměna střechy kaple v Třebčíně	2028	2,5 mil. Kč	
Bezpečnost	VIII.3	Podpora a rozvoj jednotky sboru dobrovolných hasičů	průběžně	0,5 mil. Kč/rok	
	VIII.4	Rozšíření kamerového systému obce	postupně	0,1 mil. Kč/rok	
Zdravotnictví	VIII.5	Vybudování nového zdravotnického centra	2026 - 2027	100 mil. Kč	Přestavba domu č.p. 127 v Lutíně
	VIII.6	Udržení rozsahu zdravotnických služeb v obci	průběžně	0,3 mil. Kč/rok	

Zdroj: Vlastní zpracování

C. PODPORA REALIZACE PROJEKTU

C.1. Způsob zajištění, řízení, organizace naplňování PRO

❖ Způsob zajištění, řízení, organizace naplňování PRO

Garantem Programu rozvoje obce Lutín bude: starosta a zastupitelstvo obce.

Dokument včetně jeho aktualizací bude zpřístupněn na webových stránkách obce Lutín a v tištěné podobě v kanceláři obecního úřadu k nahlédnutí.

❖ Postup sledování a vyhodnocování realizace PRO

Monitoring plnění PRO

- Samotný proces monitoringu bude spočívat v zjištění aktuálního stavu plnění/neplnění, respektive již splnění jednotlivých aktivit (stanoveny v kapitole B.2 „OPATŘENÍ A AKTIVITY“).
- Garant programu bude průběžně vyhodnocovat PRO a jedenkrát ročně zpracuje monitorovací zprávu o plnění aktivit PRO.
- Monitorovací zpráva bude předložena před schválením rozpočtu obce tak, aby rozpočet reagoval na zhodnocení realizace PRO.
- PRO bude vyhodnocovat realizační tým, ve kterém bude starosta obce, případně jím pověřená osoba.

❖ Způsob aktualizace PRO

- Aktualizace PRO budou prováděny průběžně v případech, kdy vzniknou nové situace nebo problémy vyžadující řešení.
- Dokument je možné aktualizovat i na podněty občanů.
- Případné aktualizace PRO budou prováděny dodatkem ke stávajícímu PRO.

ZMĚNA AKTUALIZACE MUSÍ BÝT SCHVÁLENA ZASTUPITELSTVEM.

D.2. Seznam tabulek

Tabulka 1 Katastry obcí (výměra):.....	5
Tabulka 2 Dojezdové vzdálenosti:	5
Tabulka 3 Přehled základních povodí na území Lutína a místních částí.....	7
Tabulka 4 Využití krajiny v katastrech Lutína a místních částí	7
Tabulka 5 Procentuální zastoupení dle typů ploch	8
Tabulka 6 Rozdělení obyvatelstva podle místních částí	9
Tabulka 7 Počty narozených, zemřelých, přistěhovalých a vystěhovalých v letech 2008 – 2023 v obci Lutín.....	10
Tabulka 8 Rozdělení obyvatel v obci Lutín dle pohlaví v letech 2008 – 2023	11
Tabulka 9 Rozdělení obyvatel v obci Lutín dle věkových skupin v letech 2008 – 2023.....	12
Tabulka 10 Přehled obyvatelstva v obci Lutín podle nejvyššího ukončeného vzdělání v roce 2021	13
Tabulka 11 Přehled spolků působících v obci.....	14
Tabulka 12 Přehled materiální nebo finanční pomoci ve prospěch spolků	15
Tabulka 13 Přehled nejvýznamnějších nemovitostí v majetku spolků.....	16
Tabulka 14 Vývoj výše daňových příjmů v rozpočtu obce.....	17
Tabulka 15 Počet zaměstnaných v odvětví	18
Tabulka 16 Počet podnikatelských subjektů v letech.....	18
Tabulka 17 Přehled podnikání podle právní normy v roce 2024.....	20
Tabulka 18 Podnikatelské subjekty dle počtu zaměstnanců.....	20
Tabulka 19 Přehled ekonomicky aktivních podnikatelů.....	21
Tabulka 20 Obyvatelstvo podle ekonomické aktivity v obci Lutín (2025).....	26
Tabulka 21 Struktura ekonomicky aktivního obyvatelstva v obci Lutín v letech 2008 – 2024.....	27
Tabulka 22 Vyjíždějící do zaměstnání v obci Lutín (rok 2021).....	28
Tabulka 23 Míra nezaměstnanosti podle pohlaví v obci Lutín v letech 2008 – 2024.....	29
Tabulka 24 Počet návštěvníků u hlavních turistických atrakcí	32
Tabulka 25 Počet napojených obyvatel na kanalizaci v obci.....	33
Tabulka 26 Počet napojených obyvatel na vodovod v obci	34
Tabulka 27 Seznam krajských cest procházejících katastrem obce	36
Tabulka 28 Stav místních komunikací	37
Tabulka 29 Stav místních komunikací	37
Tabulka 30 Stav chodníků.....	38
Tabulka 31 Stav chodníků.....	38
Tabulka 32 Stav chodníků.....	39
Tabulka 33 Stav chodníků.....	39
Tabulka 34 Dostupnost a vzdálenost měst Olomouc a Prostějova	39
Tabulka 35 Dostupnost a vzdálenost měst Olomouce a Prostějova	39
Tabulka 36 Dopravní spojení do Olomouce a Prostějova (počet spojů)	40
Tabulka 37 Domovní fond	40
Tabulka 38 Obydlené byty podle právního důvodu užívání a počtu obytných místností	41
Tabulka 39 Statistické údaje z ČÚZK (stav ke dni: 9. 11. 2025) – katastrální území Lutín.....	41
Tabulka 40 Statistické údaje z ČÚZK (stav ke dni: 9. 11. 2025) – katastrální území Třebčín.....	43
Tabulka 41 Kapacita a naplněnost školského zařízení.....	44
Tabulka 42 Kapacita a naplněnost školského zařízení.....	45
Tabulka 43 Financování školství	47
Tabulka 44 Poskytovatelé zdravotnických služeb v Lutíně.....	47
Tabulka 45 Přehled poskytovatelů sociálních služeb v Regionu HANÁ.....	49
Tabulka 46 Akce – kalendář (významné akce pořádané v obci):.....	52
Tabulka 47 Personální zajištění OÚ Lutín	59

Tabulka 48 Vybavenost obce Lutín.....	60
Tabulka 49 Saldo obce.....	61
Tabulka 50 Příjmová stránka obecního rozpočtu.....	62
Tabulka 51 Výdajová stránka obecního rozpočtu	62
Tabulka 52 Získané nenárokové dotace	63
Tabulka 53 Přehled nejvýznamnějších nemovitostí v majetku obce	64
Tabulka 54 Příjmy z pronájmu nemovitostí.....	65
Tabulka 55 Přehled DSO, organizací, sdružení, partnerských obcí	66
Tabulka 56 Analýza problémů obce Lutín	67
Tabulka 57 Souhrn otázek z dotazníku.....	76
Tabulka 58 SWOT analýza obce Lutín.....	106
Tabulka 59 Opatření a aktivity v obci Lutín	109

D.3. Seznam grafů

Graf 1 Vývoj počtu obyvatel v letech 2005 - 2023 v obci Lutín	9
Graf 2 Počty narozených a zemřelých, migrace obyvatelstva v letech 2008 – 2023 v obci Lutín	11
Graf 3 Vývoj výše daňových příjmů v rozpočtu obce	17
Graf 4 Vývoj počtu podnikatelských subjektů v letech	19
Graf 5 Počet aktivních podnikatelských subjektů v oblastech podnikání	19
Graf 6 Počet podnikatelských subjektů podle velikosti.....	21
Graf 7 Míra nezaměstnanosti podle pohlaví v obci Lutín v letech 2008 – 2024	29
Graf 8 Saldo obce	61
Graf 9 Vyhodnocení dotazníku – Jak dlouho v obci žijete?	77
Graf 10 Vyhodnocení dotazníku – Jak se Vám v obci žije?.....	79
Graf 11 Vyhodnocení dotazníku – Jak hodnotíte práci obecního úřadu?	79
Graf 12 Vyhodnocení dotazníku – Cítíte se být dostatečně informováni o dění v obci?	81
Graf 13 Vyhodnocení dotazníku – Sledujete informace o dění v obci na webových stránkách?	81
Graf 14 Vyhodnocení dotazníku – Jste registrováni ve službě Hlášení rozhlasu, která umožňuje příjem zpráv z obecního rozhlasu e-mailem, SMS zprávou nebo prostřednictvím mobilní aplikace?	82
Graf 15 Vyhodnocení dotazníku – Pokud nejste registrováni ve službě Hlášení rozhlasu, tak proč? ...	82
Graf 16 Vyhodnocení dotazníku – Jak se v posledních 5 letech změnilo bezprostřední okolí Vašeho bydliště?	83
Graf 17 Vyhodnocení dotazníku – Co se Vám na Vaší obci nejvíce líbí?	84
Graf 18 Vyhodnocení dotazníku – Co se Vám na Vaší obci nelíbí?	85
Graf 19 Vyhodnocení dotazníku – Ohodnoťte na stupnici 1-5 jak jste spokojeni s řešením problematiky bydlení v obci	86
Graf 20 Vyhodnocení dotazníku – Ohodnoťte na stupnici 1-5 jak jste spokojeni s úrovní školství v obci	86
Graf 21 Vyhodnocení dotazníku – Ohodnoťte na stupnici 1-5 jak jste spokojeni s úrovní zdravotnictví v obci	87
Graf 22 Vyhodnocení dotazníku – Ohodnoťte na stupnici 1-5 jak jste spokojeni s řešením problematiky veřejné dopravy v obci.....	88
Graf 23 Vyhodnocení dotazníku – Ohodnoťte na stupnici 1-5 jak jste spokojeni s kulturním a společenským životem v obci.....	88
Graf 24 Vyhodnocení dotazníku – Ohodnoťte na stupnici 1-5 jak jste spokojeni s možnostmi sportovního vyžití v obci	89
Graf 25 Vyhodnocení dotazníku – Ohodnoťte na stupnici 1-5 jak jste spokojeni s řešením problematiky životního prostředí v obci	90

Graf 26 Vyhodnocení dotazníku – Ohodnoťte na stupnici 1-5 jak jste spokojeni s úrovní péče obce o své prostředí.....	90
Graf 27 Vyhodnocení dotazníku – Ohodnoťte na stupnici 1-5 jak jste spokojeni s podmínkami pro podnikání v obci	91
Graf 28 Vyhodnocení dotazníku – Ohodnoťte na stupnici 1-5 jak jste spokojeni s úrovní rozvoje obce	92
Graf 29 Vyhodnocení dotazníku – Myslíte si, že obyvatelé obce mají dostatek příležitostí ke vzájemným společenským kontaktům?	93
Graf 30 Vyhodnocení dotazníku – Jak by se měla obec dále rozvíjet?.....	94
Graf 31 Vyhodnocení dotazníku – Využití obecních finančních prostředků	95
Graf 32 Vyhodnocení dotazníku – Jste spokojen s údržbou veřejných prostranství?	96
Graf 33 Vyhodnocení dotazníku – Jste spokojen s údržbou veřejných prostranství?	97
Graf 34 Vyhodnocení dotazníku – Jaké sportovní vyžití Vám v obci chybí?.....	97
Graf 35 Vyhodnocení dotazníku – Jaké kulturní vyžití Vám v obci chybí?	98
Graf 36 Vyhodnocení dotazníku – Jaký program byste uvítali v rámci akcí na Rybníčku v Lutíně nebo v Ohradě v Třebčíně?	99
Graf 37 Vyhodnocení dotazníku - Myslíte si, že by vedení obce mělo přizvat občany, když plánuje zásadní rozhodnutí, změnu, úpravu či zlepšení ve městě? Zdroj: Dotazníkové šetření.....	99
Graf 38 Vyhodnocení dotazníku - Jste spokojeni se systémem třídění odpadu v obci?	100
Graf 39 Vyhodnocení dotazníku - Jste spokojeni se systémem třídění odpadu v obci?	101
Graf 40 Vyhodnocení dotazníku – Jaké je Vaše pohlaví?	102
Graf 41 Vyhodnocení dotazníku – Jaký je Váš věk?.....	102
Graf 42 Vyhodnocení dotazníku – Vaše vzdělání?	103
Graf 43 Vyhodnocení dotazníku – Ve které místní části bydlíte?	104

D.4. Seznam map

Mapa 1 Obec Lutín a místní části	6
Mapa 2 Změna počtu obyvatel mezi roky 2008 a 2023	10
Mapa 3 Míra nezaměstnanosti v roce 2023 v Regionu HANÁ	28
Mapa 4 Krajské silnice na katastru obce	36