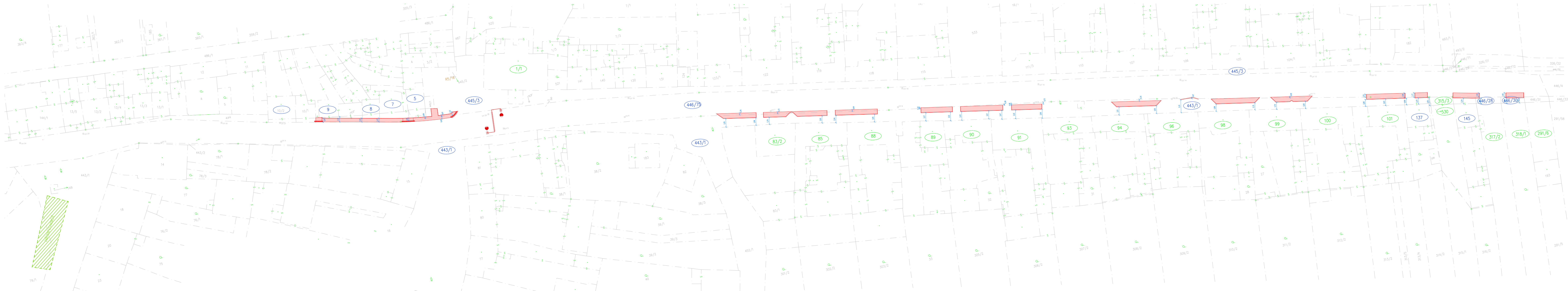


KATASTRÁLNÍ SITUAČNÍ VÝKRES
M 1:500





SEZNAM PARCEL DOTČENÝCH STAVBOU
KATASTRÁLNÍ ÚZEMÍ: ÚSTÍN
PARCELNÍ ČÍSLA: 443/1, 9, 8, 7, 5, 445/3, 446/75, 137, 145, 446/28, 446/30

SEZNAM SOUSEDÍCÍCH PARCEL DOTČENÝCH STAVBOU
KATASTRÁLNÍ ÚZEMÍ: ÚSTÍN
PARCELNÍ ČÍSLA: 1/1, 83/2, 85, 88, 89, 90, 91, 93, 94, 96, 98, 99, 100, 101, 317/2, 318/1, 291/6, 530, 315/3

LEGENDA
stav návrh

500/1 HRANICE PARCEL-DLE KN
PARCELNÍ ČÍSLO-DLE KN
OZNAČENÍ DOTČENÝCH POZEMKŮ STAVBOU

500/1 OZNAČENÍ SOUSEDÍCÍCH PARCEL DOTČENÝCH STAVBOU



SOUŘADNICOVÝ SYSTÉM: JTSK
VÝŠKOVÝ SYSTÉM: Bat 64
POČTA STAVBAČNÍCH NĚZVÝSKÝCH SIT. JE INFORMACI

VYPRACOVAL: Ing. Rostislav Grebik	ZODP.PROJEKT. Ing. Karel Kuchař	KRESLIL: Ing. Rostislav Grebik	VED.PROJEKCE Zuzana Kuchařová	NELL PROJEKT s. r. o. Plesníkova 5559 760 05 Zlín
KRAJ: OLOMOUCKÝ	KAT. Ú.: ÚSTÍN	FORMÁT	6x4	
STAVEBNÍK: obec Ústín		DATUM	3/2016	
AKCE: REKONSTRUKCE CHODNÍKŮ ZAJIŠTĚNÍ MOBILITY A BEZPEČNOSTI PRO PĚŠÍ, VÝSTAVBA PODELNÝCH PARKOVACÍCH STÁNÍ PODÉL SILNICE II/448 V OBCI ÚSTÍN		STUPEŇ	DŮR	
		ZAKÁZK. ČÍSLO	-/2016	
OBSAH:	KATASTRÁLNÍ SITUAČNÍ VÝKRES	MĚŘÍTKO:	1:500	ČÍSLO VÝKRESU C.4