

# Obecní úřad Lutín, okres Olomouc

## stavební úřad

Olomoucká 131, 783 49 Lutín, telefon 585944286; fax 585594286

Č.j. SÚ/482/2012

Vyřizuje : Ing. Drahoslava Mačáková

e-mail: dmacakova.ou@lutin.cz

V Lutíně dne 29.2.2012		Čís. dopor.
Obecní úřad Lutín okres Olomouc		
Došlo: 1/3/12		Žpracovatel
Č. j.: 482/12		
		Ukl. znak

### UVĚDOMĚNÍ ÚČASTNÍKA ŘÍZENÍ O ZAHÁJENÍ ŘÍZENÍ VEŘEJNOU VYHLÁŠKOU

Obecní úřad Lutín, stavební úřad, jako stavební úřad příslušný podle § 13 odst. 1, písm. g) zákona č. 183/2006 Sb., o územním plánování a stavebním řádu ve znění pozdějších předpisů (dále jen stavební zákon) tímto **u v ě d o m u j e** dle ustanovení § 47 odst. 2 zákona č. 500/2004 Sb. o správním řádu, účastníka řízení

**Vratislavu Procházkovu, bytem Hněvotín 152,**

jakožto vlastníka sousedního pozemku parc.č. 187/2 v k.ú. Hněvotín o probíhajícím územním řízení o dělení pozemku

**parc.č. 187/1 (zahrada) v k.ú. Hněvotín**

žadatele **Vojtěcha Šroma nar. 24.12.1956 bytem Hněvotín 172 zastoupeného Vojtěchem Šromem, nar. 15.3.1990 bytem Hněvotín 172**

Obecní úřad Lutín, stavební úřad, oznámil dne 27.2.2011 v souladu s ustanovením § § 87 odst. 1 stavebního zákona zahájení územního řízení dotčeným orgánům státní správy a všem známým účastníkům řízení.

K projednání předložené žádosti nařídil stavební úřad veřejné ústní jednání, které se bude konat

**v úterý dne 3.4.2012 v 9,00 hod.**


**se schůzkou v kanceláři stavebního úřadu.**

Do podkladů rozhodnutí lze nahlédnout přede dnem ústního jednání u stavebního úřadu (využijte především návštěvní dny pondělí, středa 8 – 17 hod) a při ústním jednání.

Nechá-li se některý z účastníků řízení zastupovat, předloží jeho zástupce plnou moc.

Podle § 89 odst. 2 stavebního zákona se nepřihlíží k závazným stanoviskům a námitkám k věci, o kterých bylo rozhodnuto při vydání územního plánu.

Ing. Drahoslava Mačáková  
vedoucí stavebního úřadu



Doručí se :

Účastník řízení veřejnou vyhláškou -


Úřední deska Obecního úřadu Lutín + příloha

Úřední deska Obecního úřadu Hněvotín + příloha

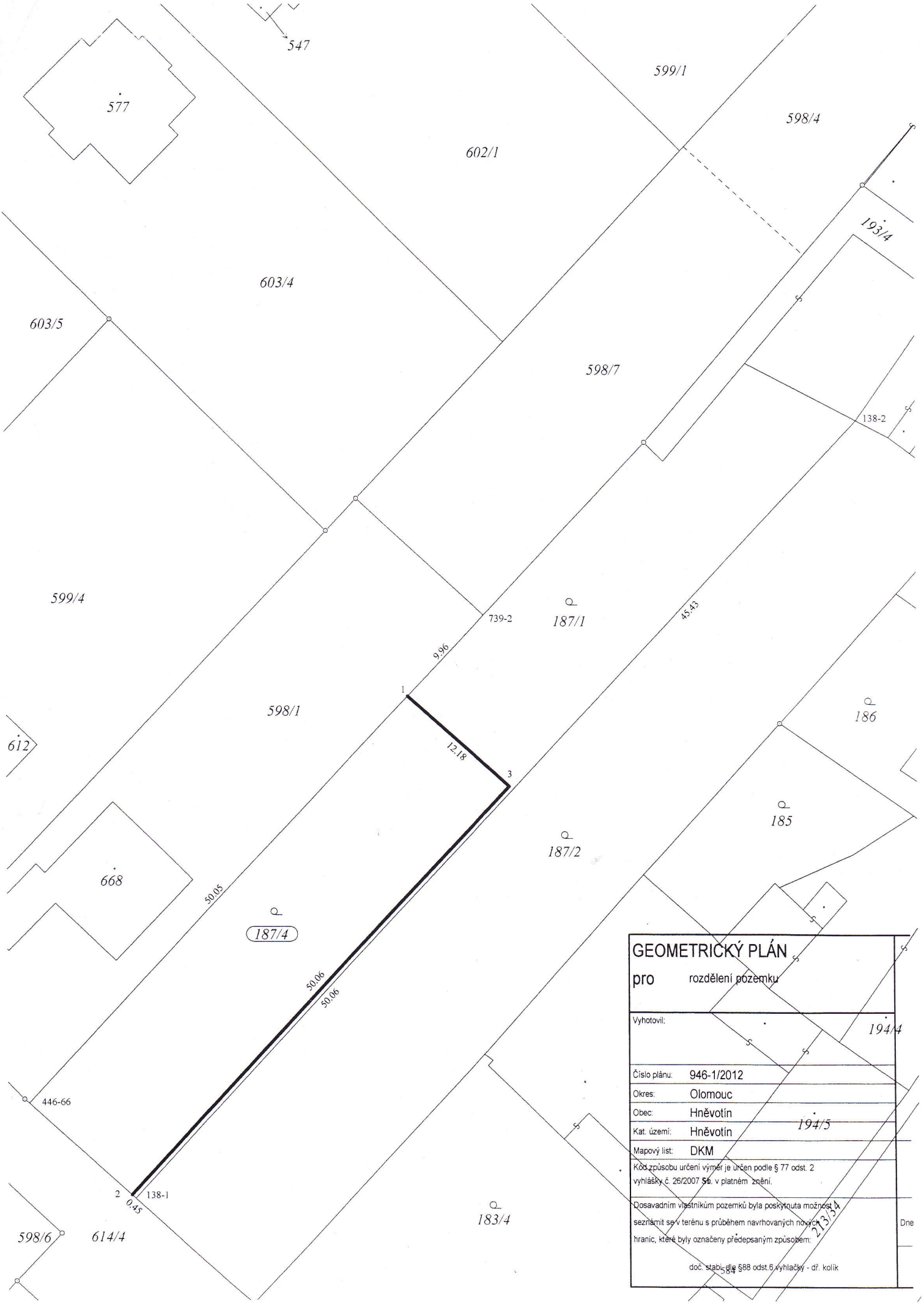
Toto oznámení je vyhlašováno veřejnou vyhláškou, a proto musí být vyvěšeno po dobu 15 dnů na úředních deskách Obecního úřadu Hněvotín, Obecního úřadu Lutín. Poslední den 15ti denní lhůty, po kterou je oznámení vyvěšeno na úřední desce je dnem doručení oznámení. Zveřejňuje-li se písemnost vyvěšením na více úředních deskách, považuje se za den vyvěšení den, ve kterém byla písemnost vyvěšena nejpozději (§ 20 stavebního zákona).

Vyvěšeno dne : ..... 1.3.2012 .....

Sejmuto dne : ..... 17.3.2012 .....



Žádáme obecní úřady, aby potvrzenou kopií o vyvěšení a sejmutí této veřejné vyhlášky zaslaly zdejšímu stavebnímu úřadu.



GEOMETRICKÝ PLÁN	
pro rozdělení pozemku	
Vyhotovil:	194/4
Číslo plánu:	946-1/2012
Okres:	Olomouc
Obec:	Hněvotín
Kat. území:	Hněvotín 194/5
Mapový list:	DKM
Kód způsobu určení výměr je určen podle § 77 odst. 2 vyhlášky č. 26/2007 Sb. v platném znění.	
Dosaadním vlastníkům pozemků byla poskytnuta možnost se seznámit se v terénu s průběhem navrhovaných nových hranic, které byly označeny předepsaným způsobem.	
Dne	
doc. státního 588 odst. 6 vyhlášky - dř. kolik	